

0 M 100 M

PUNKT EDUKACYJNY - PRZYSTANEK NA ŚCIEŻCE
POD¹ - PUNKT OBSERWACJI DALEKIEJ
PSP¹ - PUNKT SŁUCHANIA PRZYRODY
PCO¹ - PUNKT CICHEJ OBSERWACJI

AARZ ATELIER ARCHITECTURY
 ATELIER ARCHITECTURY RAJGRÓDZIAN ZUBRYKÓW
 ul. Św. Józefa 10 01-002 Warszawa tel. 22 626 10 00
 www.aarz.pl

BRANŻA	ETAP PROJEKTOWY	SKALA RYSUNKU	NR ZNACZKA
A	K	BS	K00

NAZWA I ADRES ZADANIA: KONCEPCJA ŚCIEŻKI PRZYRODNICZEJ W RAJGRODZIE
 DATA: PAŹDZIERNIK 2018

ZAWARTOŚĆ RYSUNKU:
PROPOZYCJA PROJEKTOWA

ARCHITECTURA - PROJEKTANT:
 Rajgródzian Zubryków
 ARCHITECTURA - SPRAWODZĄCY:
 Rajgródzian Zubryków
 INŻYNIERIA - PROJEKTANT:
 Rajgródzian Zubryków
 INŻYNIERIA - SPRAWODZĄCY:
 Rajgródzian Zubryków

ZAŁĄCZNIK GRAFICZNY W WERSIE ELEKTRONICZNYM NIE STANOWI DOKUMENTACJI PROJEKTOWEJ I NIE MOŻE BYĆ WYKONYWANY NA CELE PROMOCYJNE BUDOWY DODATKÓW I USTRAPIENIA PRAWY BUDOWLANEJ

- OZNACZENIA:**
- GRANICA DZIAŁKI
 - OBSZAR ODDZIELNIAJĄCY INWESTYCJI
 - PROJEKTOWANE UTRZYMANIE CIĄGÓW PRZESŁAJĄCYCH
 - TRAWNIK PIELEGNOWANY
 - GRANICE ODDALEKI TERENÓW
 - ISTNIEJĄCA ZABUDOWA
 - IŁOŚĆ KONDYGNACJI NAZIEMNYCH
 - PROJEKTOWANY KURCZĄC SIĘCI KANALIZACYJNEJ PVC-U
 - PROJEKTOWANA RURA DRENAŻOWA PVC-U Ø110
 - PROJEKTOWANE KURCZĄC SIĘCIENIE WĘZELNE SIĘCI GAZOWEJ
 - PROJEKTOWANE OGRÓDZENIE



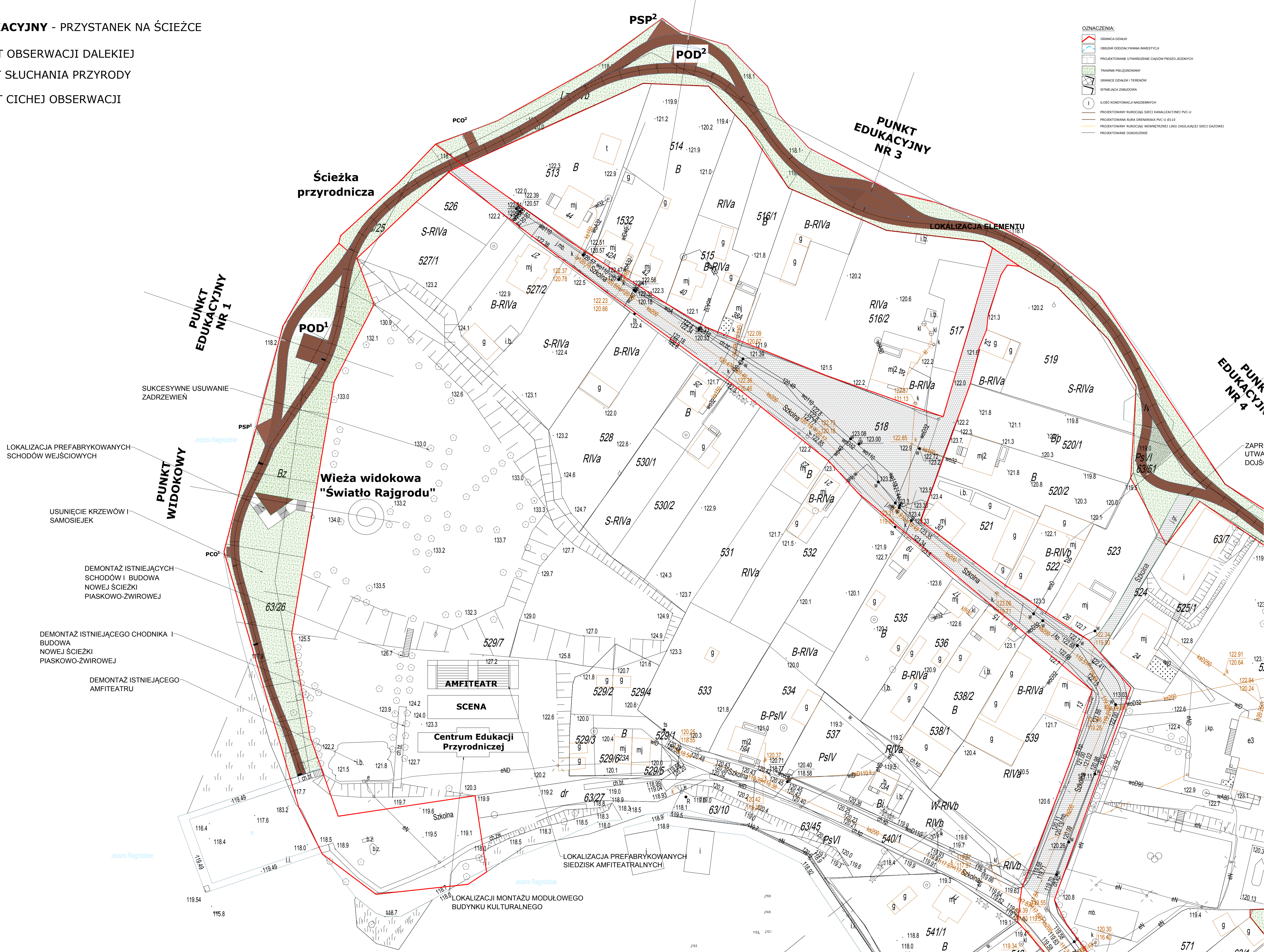
PUNKT EDUKACYJNY - PRZYSTANEK NA ŚCIEŻCE

POD¹ - PUNKT OBSERWACJI DALEKIEJ

PSP¹ - PUNKT SŁUCHANIA PRZYRODY

PCO¹ - PUNKT CICHEJ OBSERWACJI

- OZNACZENIA:
- GRANICA DZIAŁKI
 - OBSZAR ODDZIELYWANA INWESTYCJI
 - PROJEKTOWANE UTWORZENIE CIĄGÓW PIESZO-JEZDNYCH
 - TRAWNIK PIELĘGNOWANY
 - GRANICE ODZALEKI TERENÓW
 - ISTNIEJĄCA ZABUDOWA
 - ILOŚĆ KONDYGNACJI NADZIEMNYCH
 - PROJEKTOWANY RUROCIĄG SIECI KANALIZACYJNEJ PVC-U
 - PROJEKTOWANA RURA DRENIARSKA PVC-U Ø110
 - PROJEKTOWANY RUROCIĄG WEWNĘTRZNEJ LINII ZASILAJĄCEJ SIECI GAZOWEJ
 - PROJEKTOWANE OGRODZENIE



PUNKT EDUKACYJNY NR 1

PUNKT EDUKACYJNY NR 3

PUNKT EDUKACYJNY NR 4

PUNKT WIDOKOWY

Wieża widokowa "Światło Rajgrodu"

AMFITEATR

SCENA

Centrum Edukacji Przyrodniczej

LOKALIZACJA PREFABRYKOWANYCH SIEDZISK AMFITEATRALNYCH

LOKALIZACJI MONTAŻU MODUŁOWEGO BUDYNKU KULTURALNEGO

SUKCESYWNE USUWANIE ZADRZEWIEN

LOKALIZACJA PREFABRYKOWANYCH SCHODÓW WEJŚCIOWYCH

USUNIĘCIE KRZEWÓW I SAMOSIEJEK

DEMONTAŻ ISTNIEJĄCYCH SCHODÓW I BUDOWA NOWEJ ŚCIEŻKI PIASKOWO-ZWIROWEJ

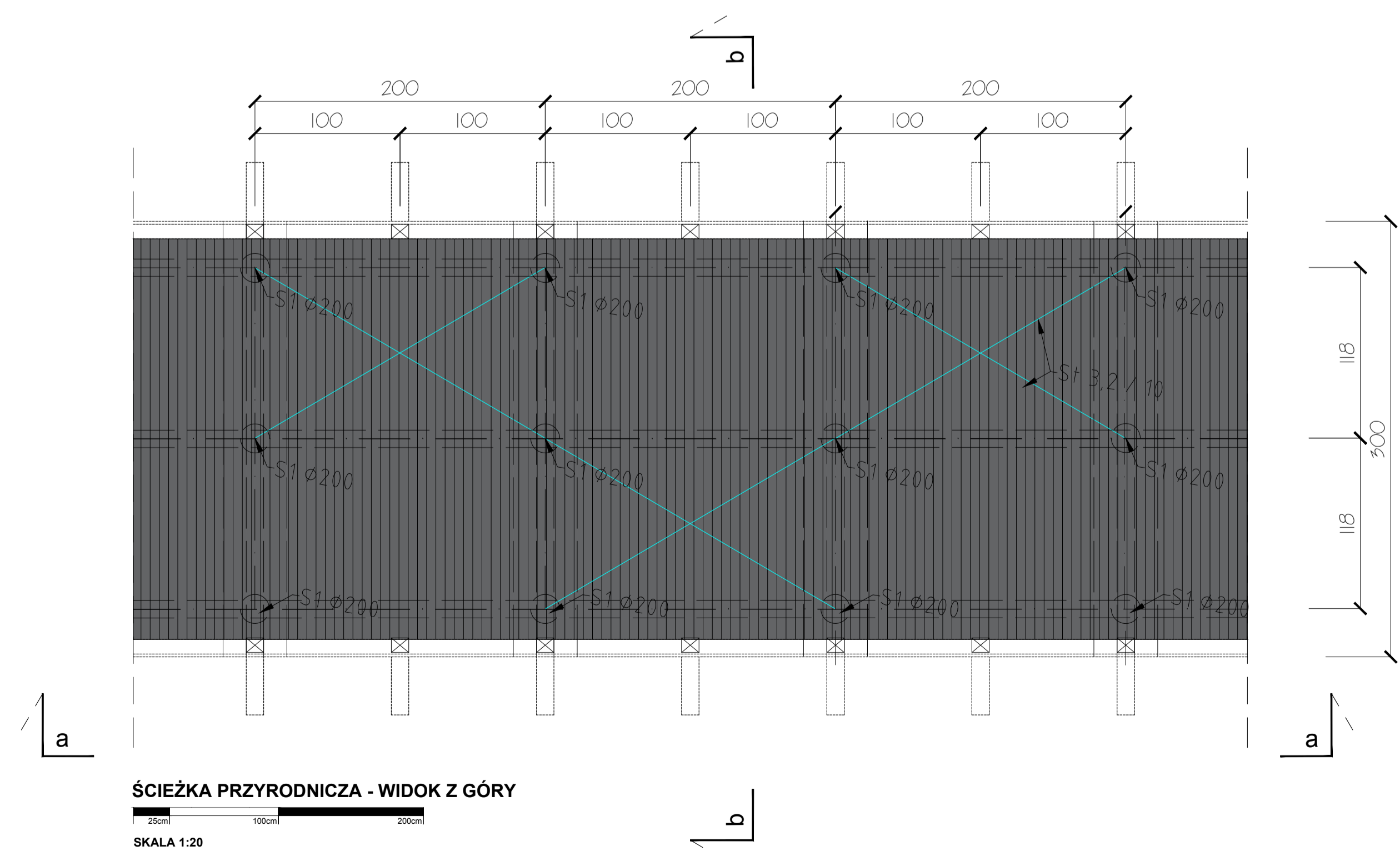
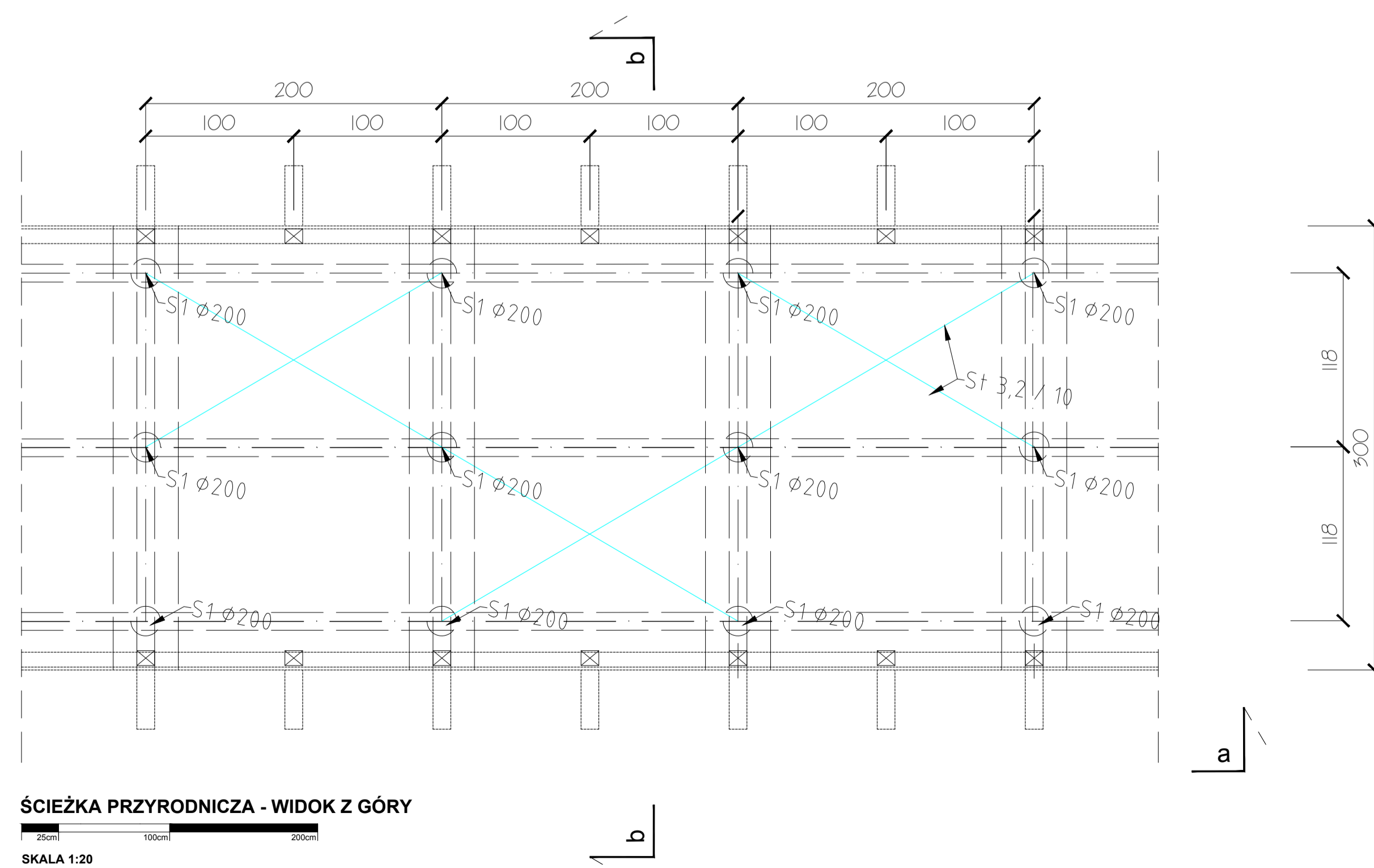
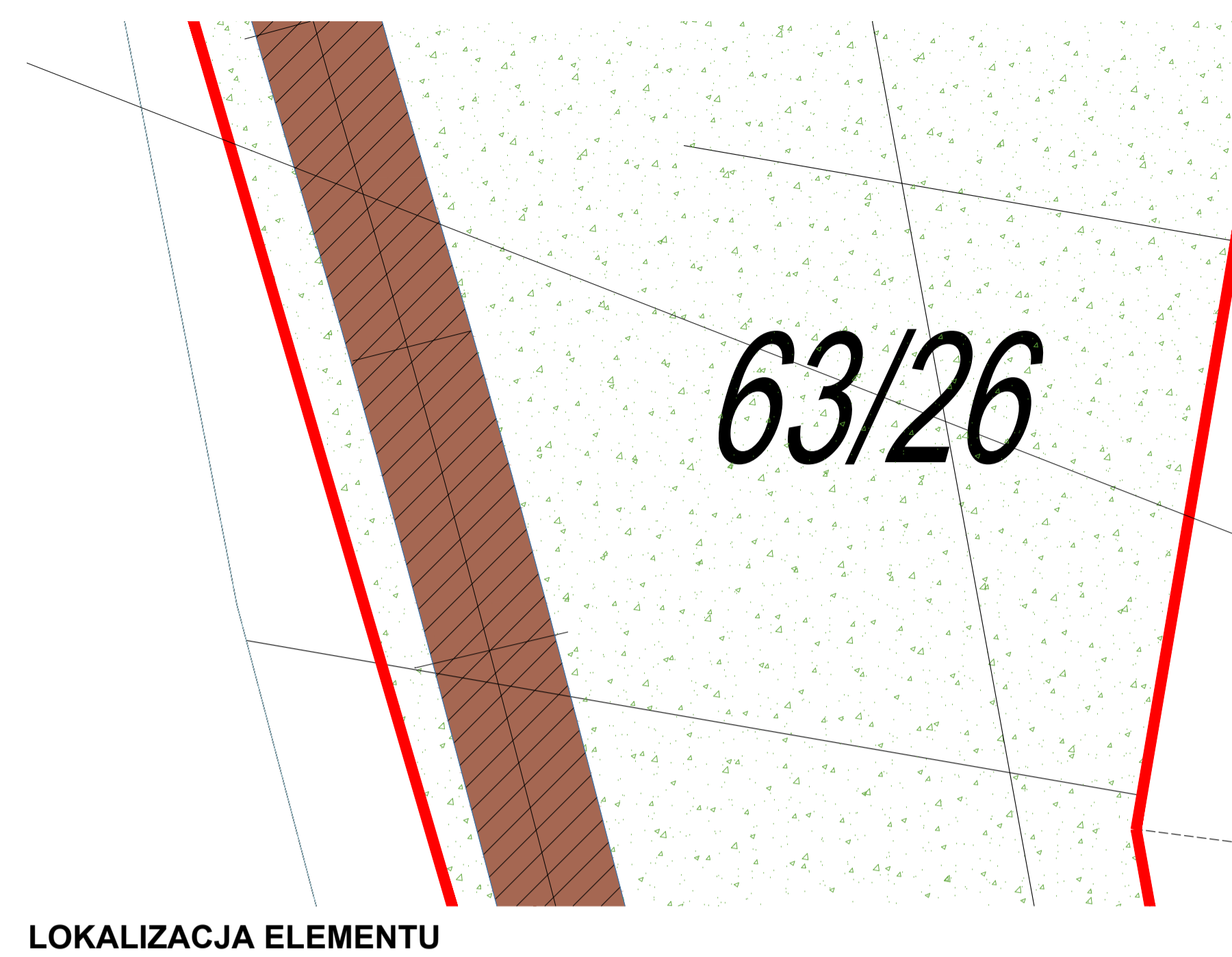
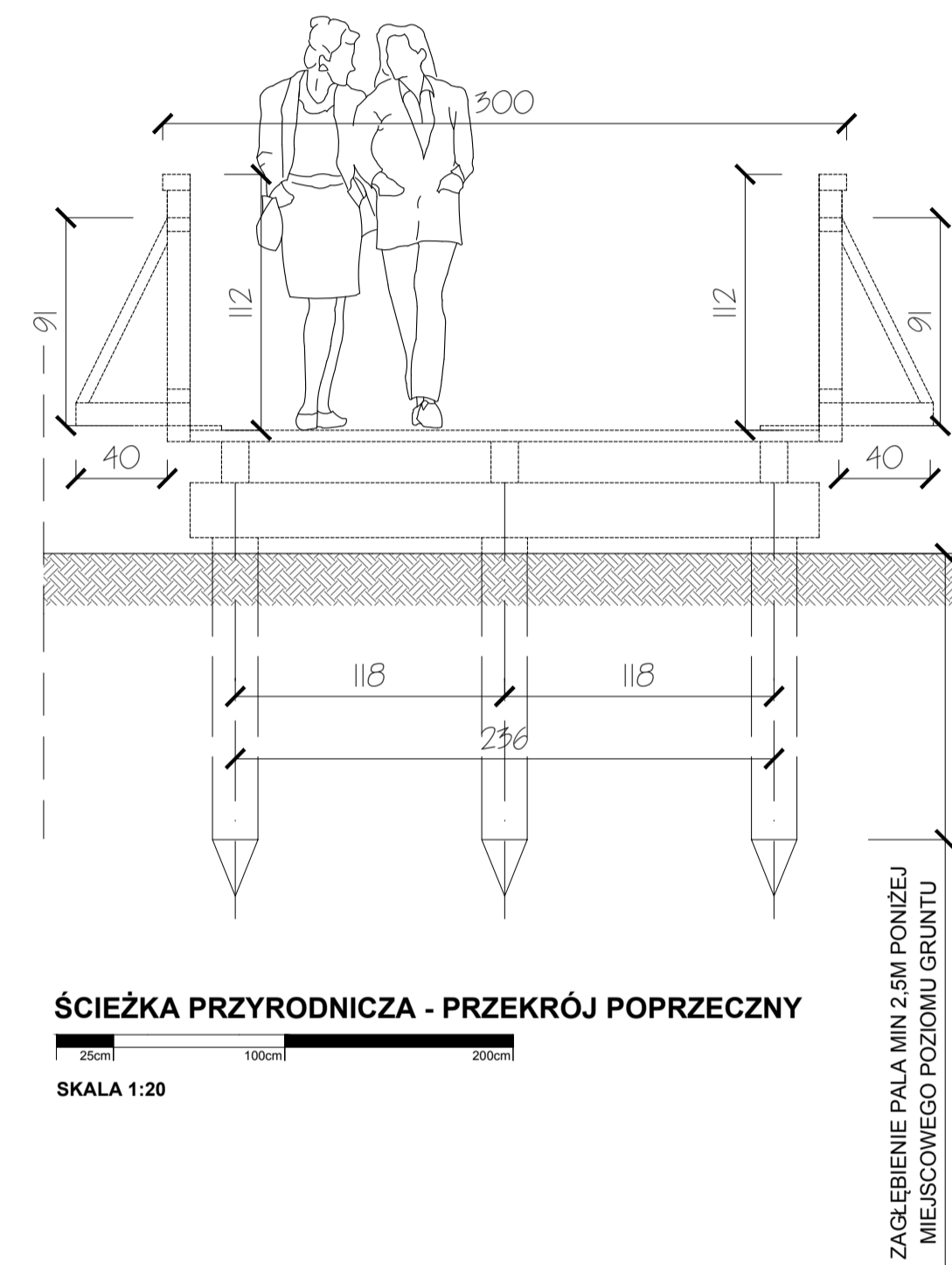
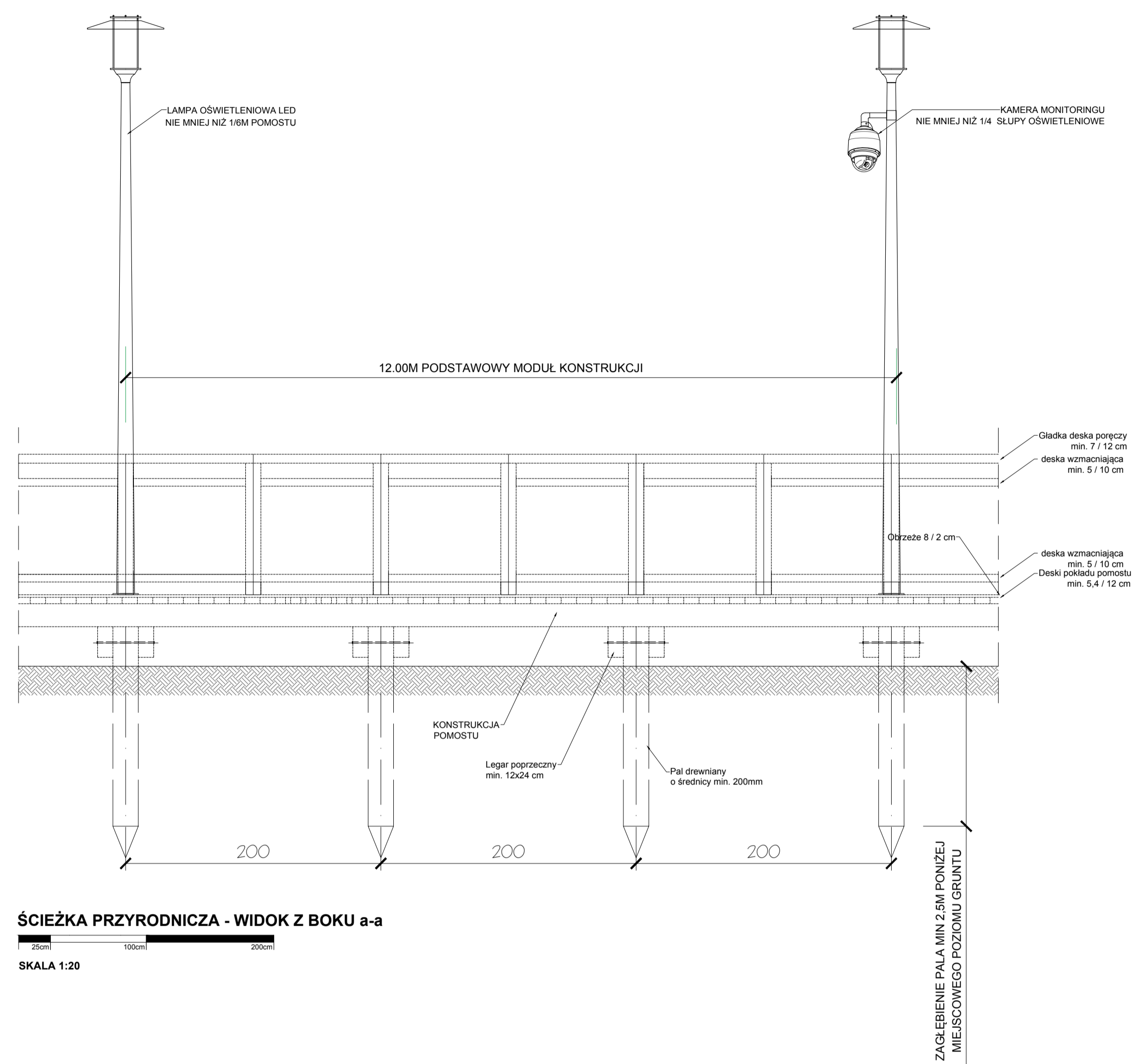
DEMONTAŻ ISTNIEJĄCEGO CHODNIKA I BUDOWA NOWEJ ŚCIEŻKI PIASKOWO-ZWIROWEJ

DEMONTAŻ ISTNIEJĄCEGO AMFITEATRU

LOKALIZACJA ELEMENTU

ZAPRUTWA DOUSI

01 ŚCIEŻKA PRZYRODNICZA - KONCEPCJA PODSTAWOWEGO MODUŁU




BRANŻA	ETAP PROJEKTOWY	SKALA RYSUNKU	NR ZAŁĄCZNIKA
A	K	BS	K01
NAZWA I ADRES ZADANIA		DATA	
KONCEPCJA ŚCIEŻKI PRZYRODNICZEJ W RAJGRODZIE		PAŹDZIERNIK 2018	

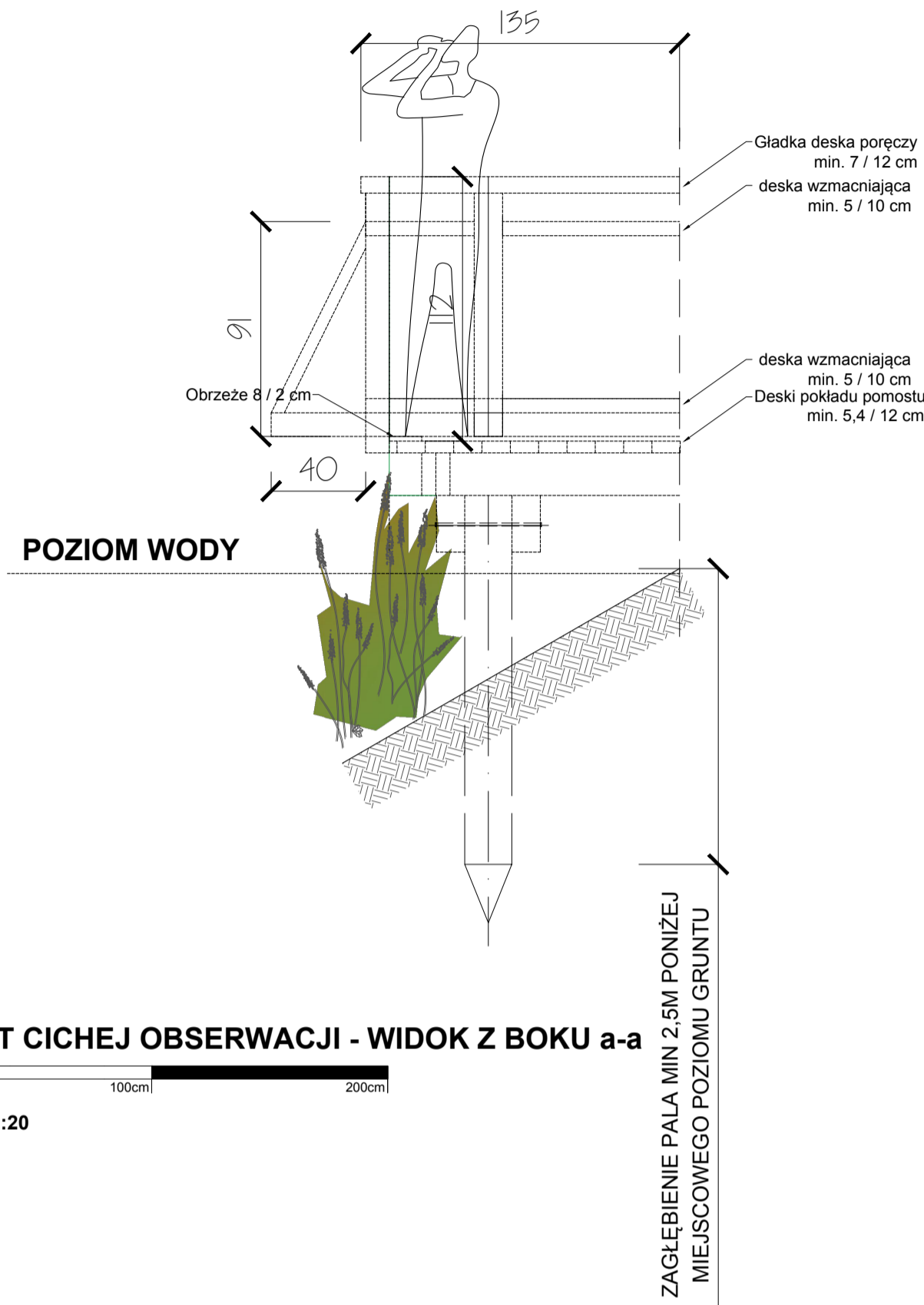
ZAWARTOŚĆ RYSUNKU
PROPOZYCJA PROJEKTOWA

ARCHITEKTURA	PROJEKTANT	POISB
ATELIER ARCHITEKTURY RADOSŁAW ZUBRYCKI	Radostaw Zubrycki	

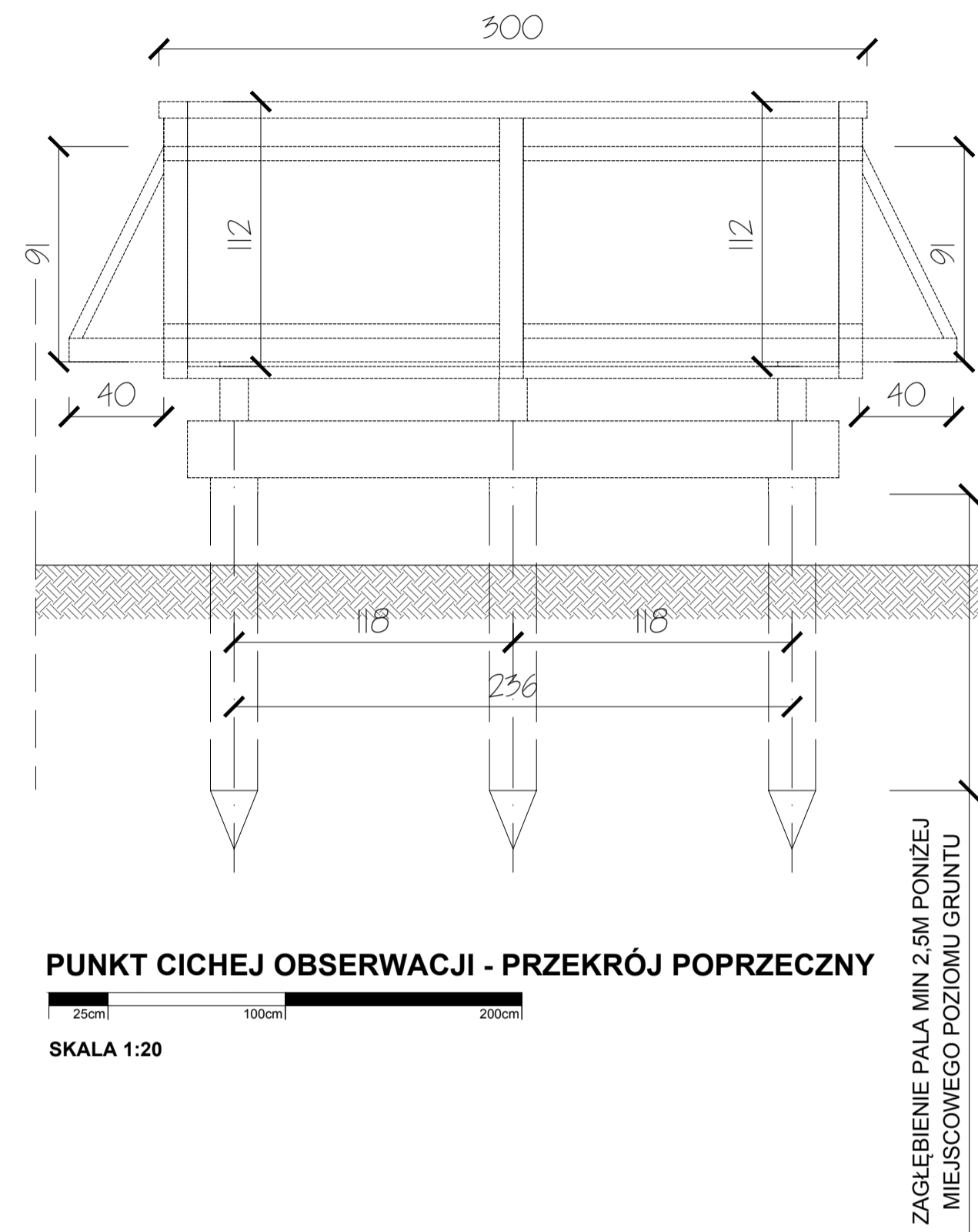
ZAŁĄCZNIK GRAFICZNY W WERSIE ELEKTRONICZNEJ NIE STANOWI DOKUMENTACJI PROJEKTOWEJ I NIE MOŻE BYĆ WYKORZYSTYWANY NA CELE PROWADZENIA BUDOWY ZGODNE Z USTAWĄ PRAWO BUDOWLANE



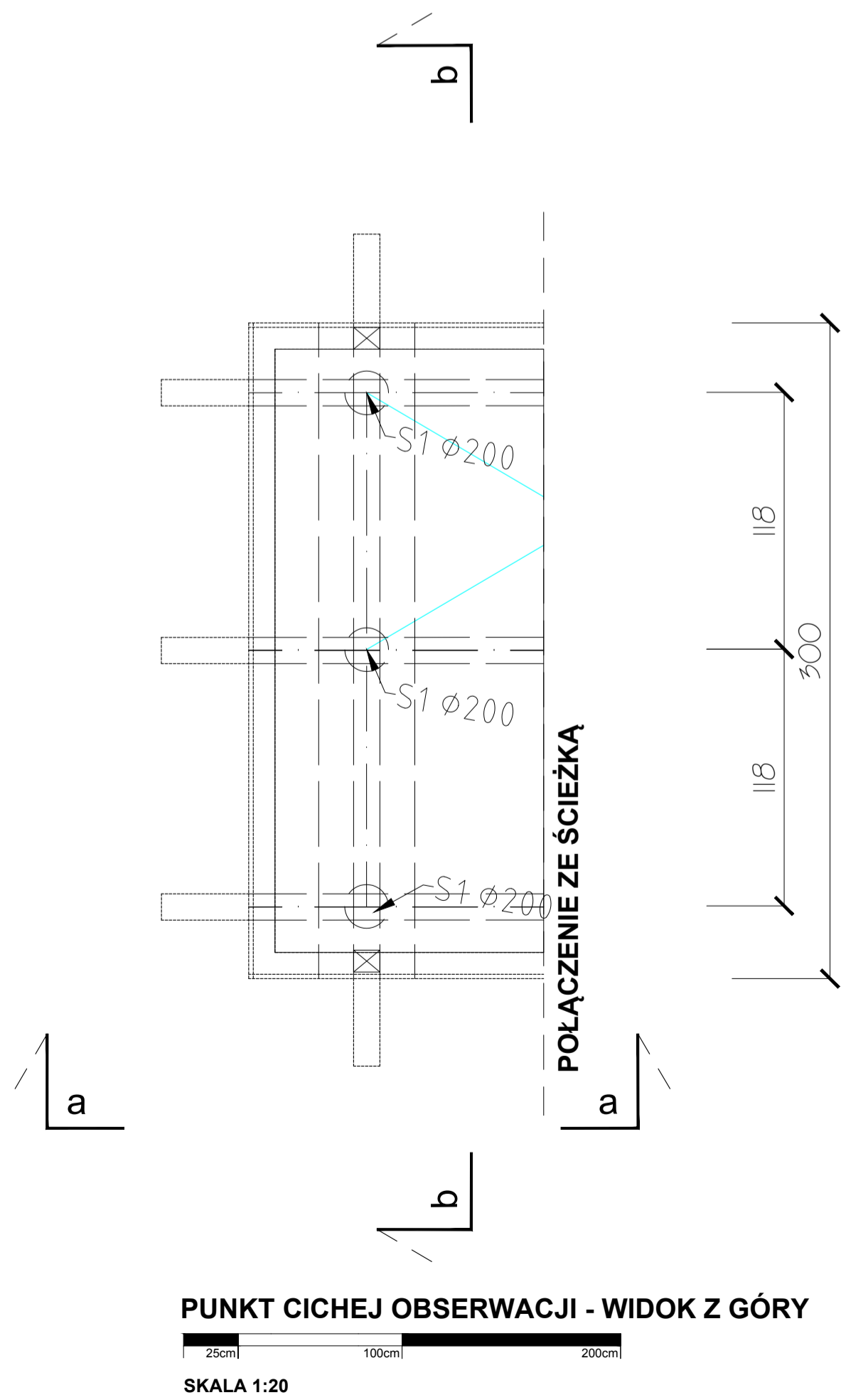
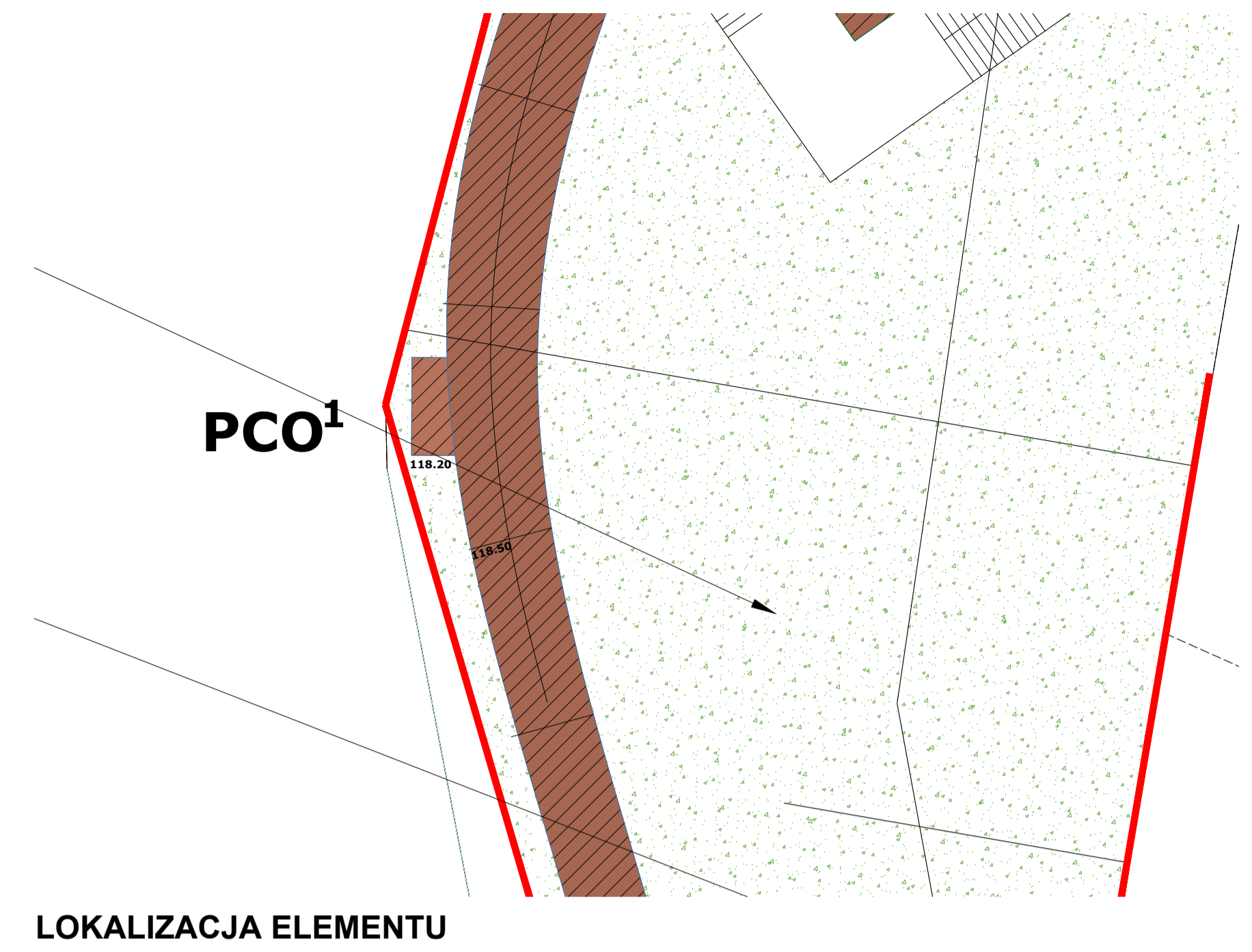
ŚCIEŻKA PRZYRODNICZA - PUNKT CICHEJ OBSERWACJI NR 1
118.20



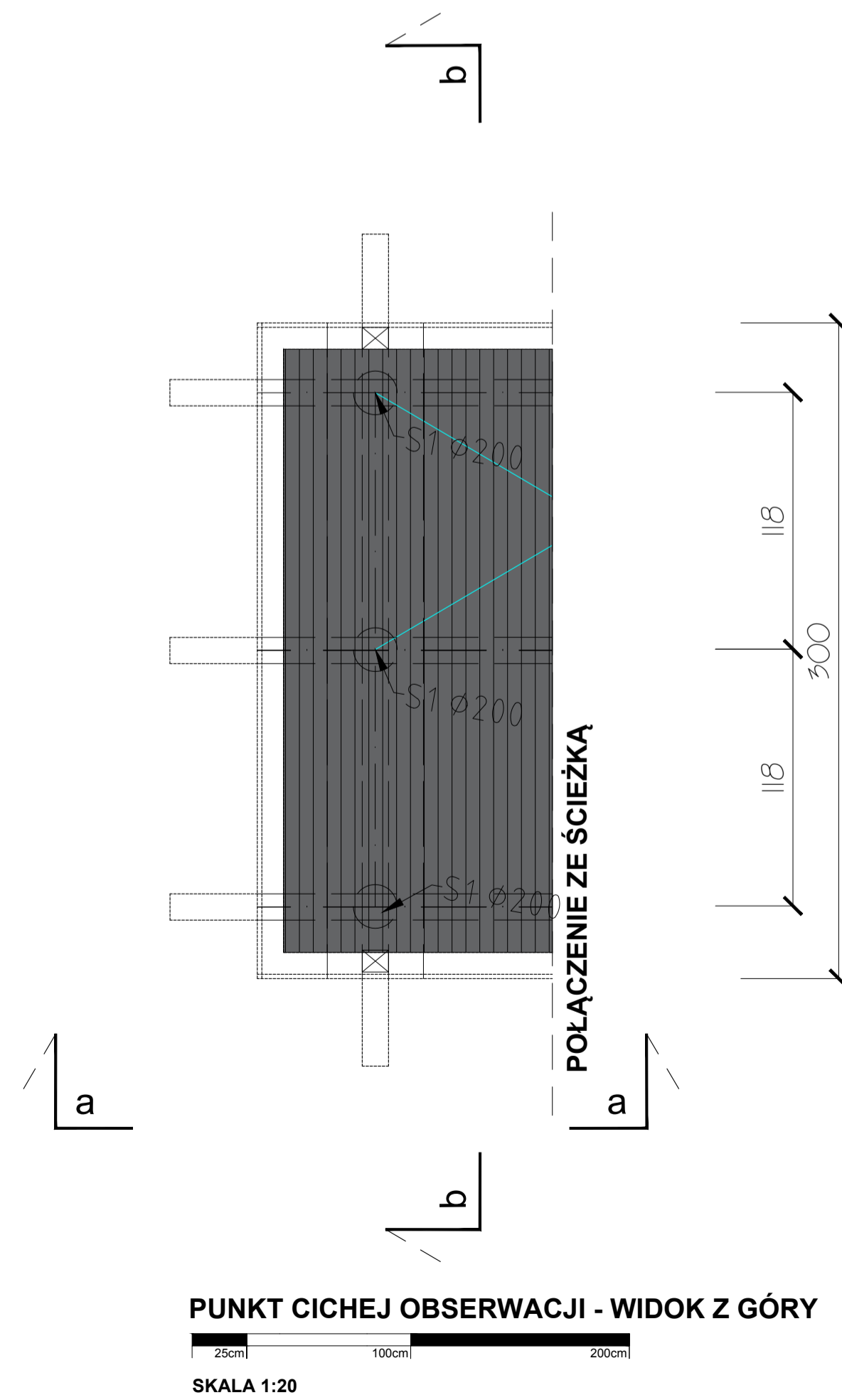
PUNKT CICHEJ OBSERWACJI - WIDOK Z BOKU a-a



PUNKT CICHEJ OBSERWACJI - PRZEKRÓJ POPRZECZNY



PUNKT CICHEJ OBSERWACJI - WIDOK Z GÓRY



PUNKT CICHEJ OBSERWACJI - WIDOK Z GÓRY



ATELIER ARCHITEKTURY Radosław Zubrzycki

ul. Świeżak 10/100 Głogów, 76-100 Głogów

BRANŻA ETAP PROJEKTOWY SKALA RYSUNKU NR ZAŁĄCZNIKA

A K BS K02

NAZWA I ADRES ZADANIA DATA PAŹDZIERNIK 2018

KONCEPCJA ŚCIEŻKI PRZYRODNICZEJ W RAJGRODZIE

ZAWARTOŚĆ RYSUNKU

PROPOZYCJA PROJEKTOWA

ARCHITEKTURA PROJEKTANT

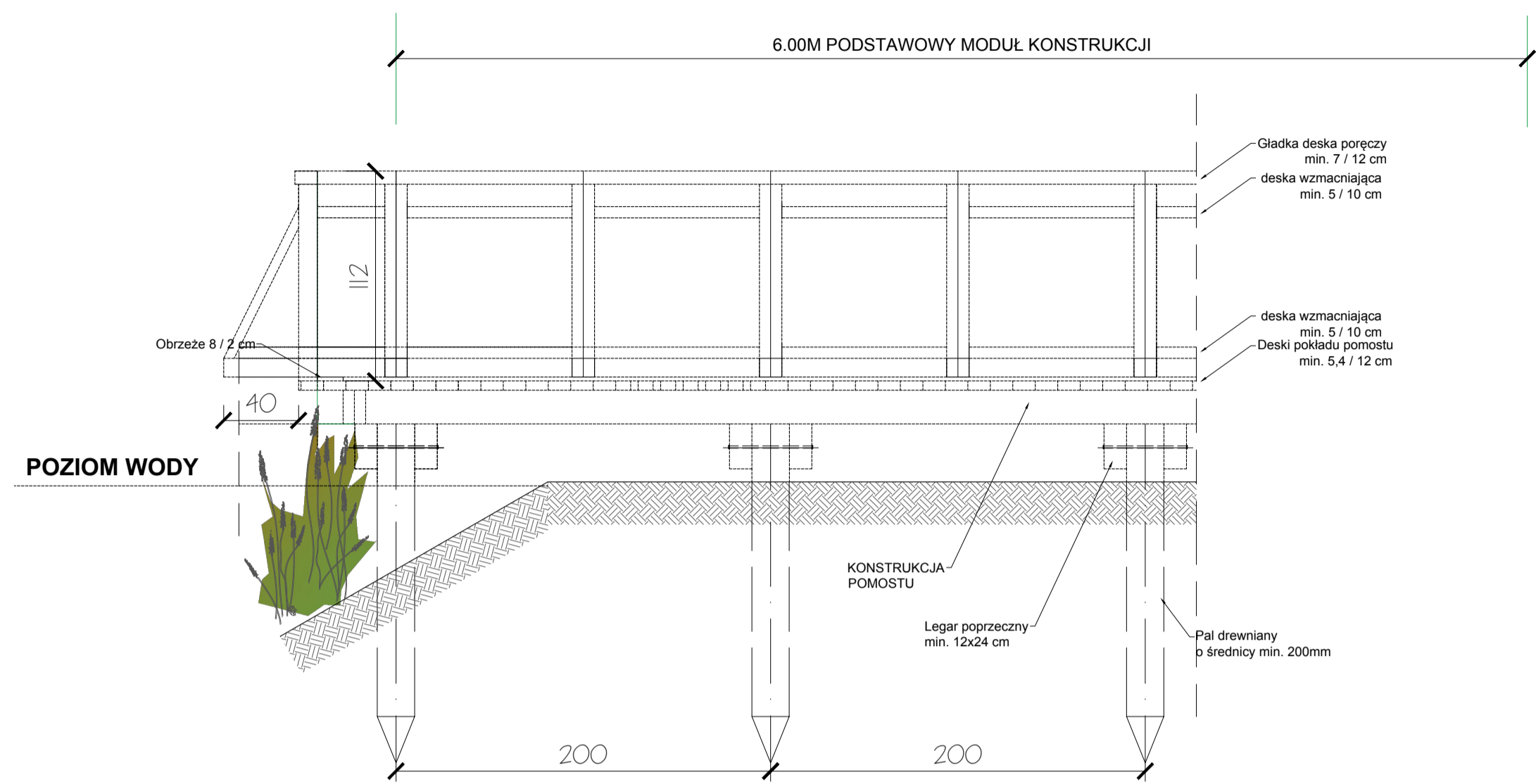
ARCHITEKTURA SPRAWOZDAWCY

PROJEKTOWANIE I SPRAWOZDAWANIE

STRONA

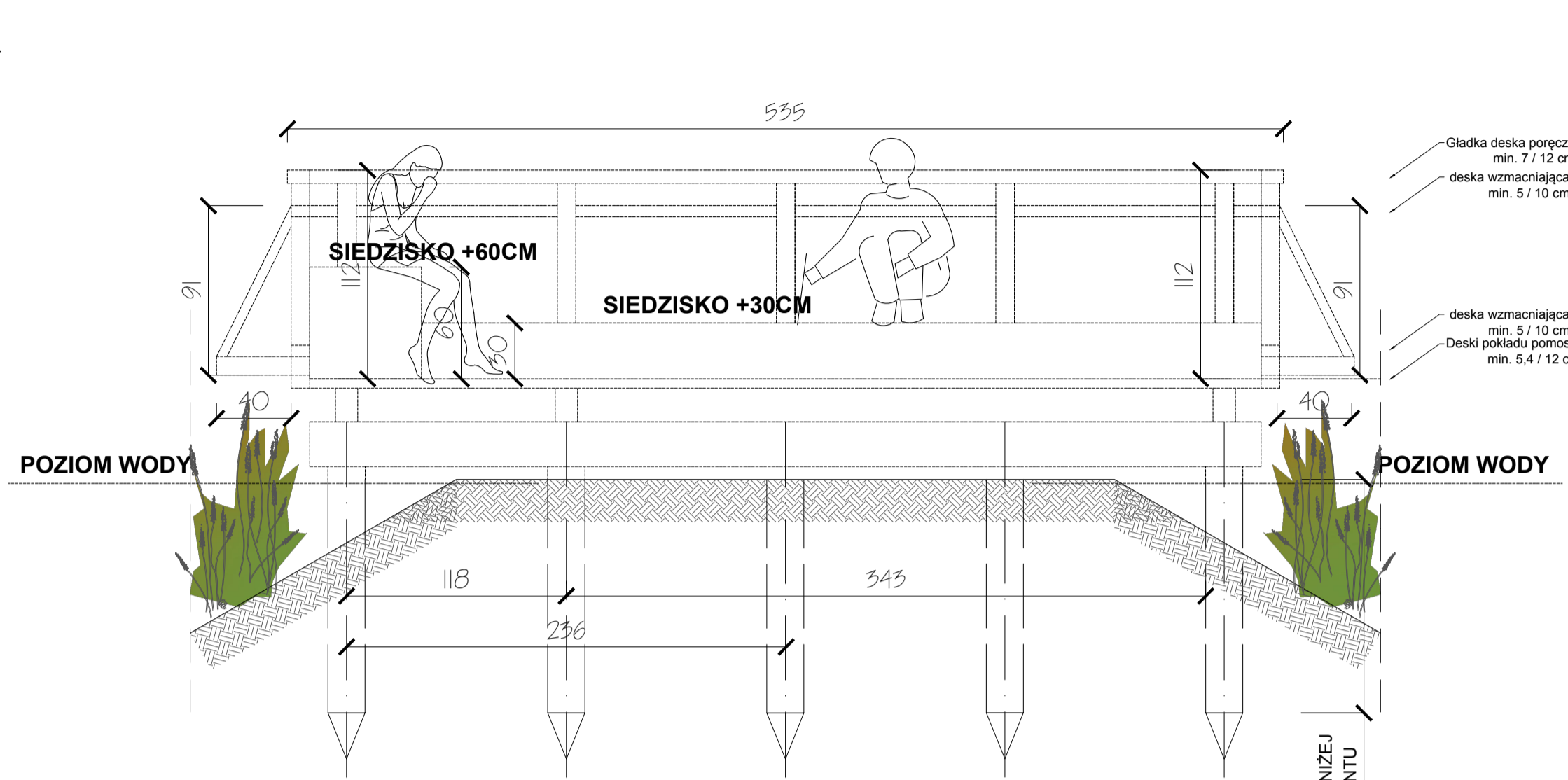
ZAŁĄCZNIK GRAFICZNY W WERSIE ELEKTRONICZNEJ NIE STANOWI DOKUMENTACJI PROJEKTOWEJ I NIE MOŻE BYĆ WYKORZYSTANY NA CELE PROWADZENIA BUDOWY ZGODNE Z USTAWĄ PRAWO BUDOWLANE

ŚCIEŻKA PRZYRODNICZA - PUNKT SŁUCHANIA PRZYRODY NR 1
118.20



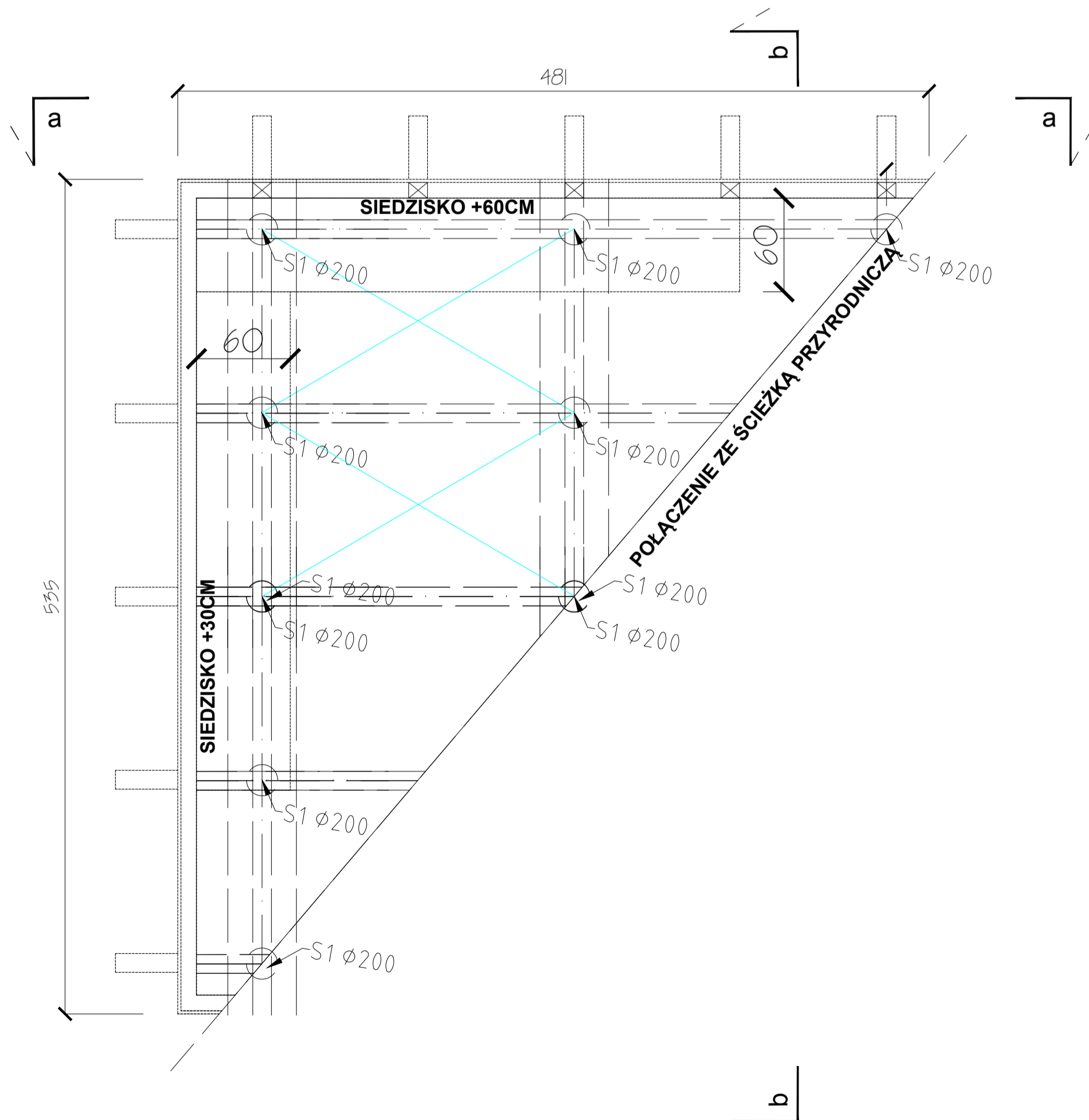
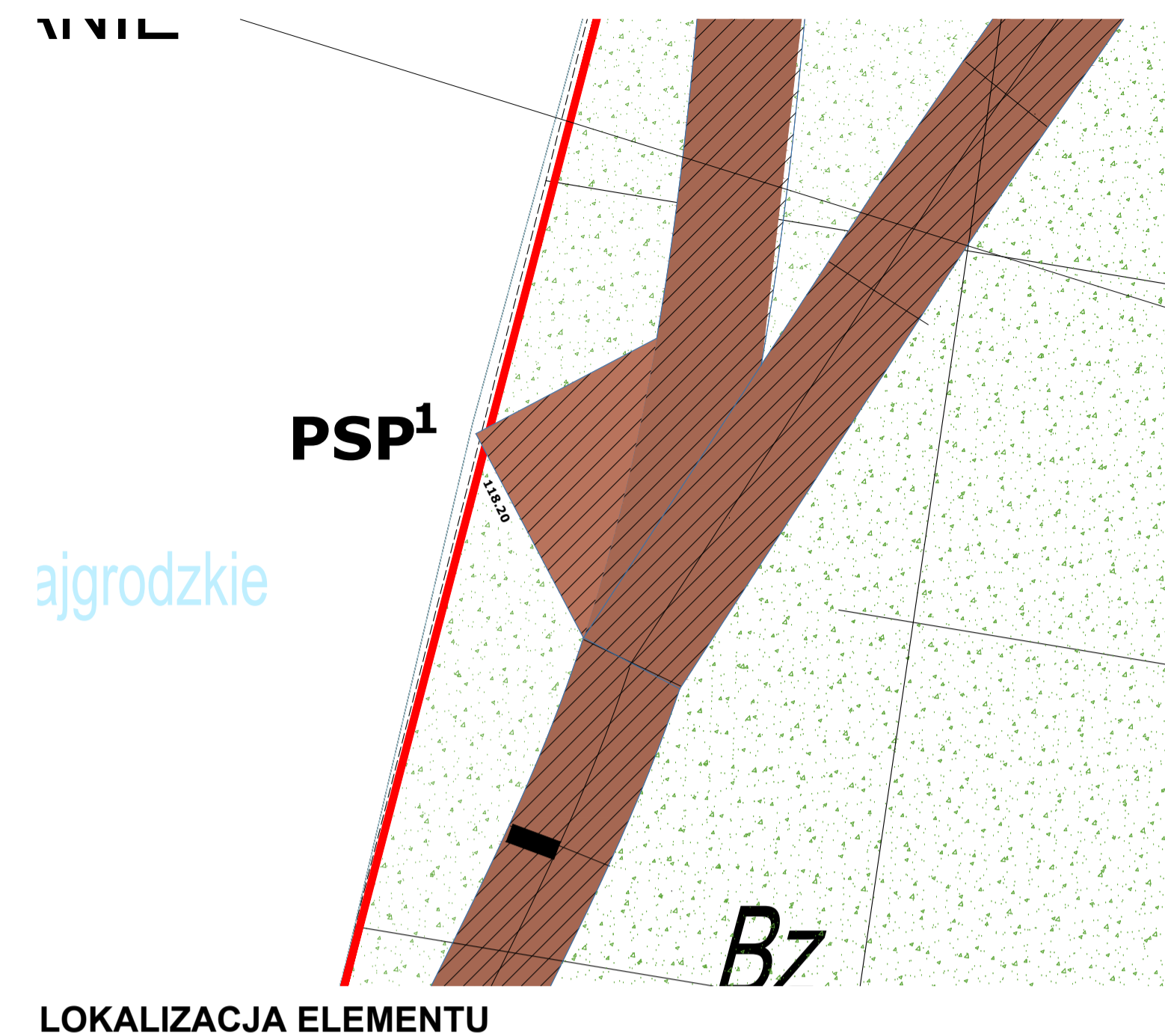
PUNKT SŁUCHANIA PRZYRODY - WIDOK Z BOKU a-a

SKALA 1:20



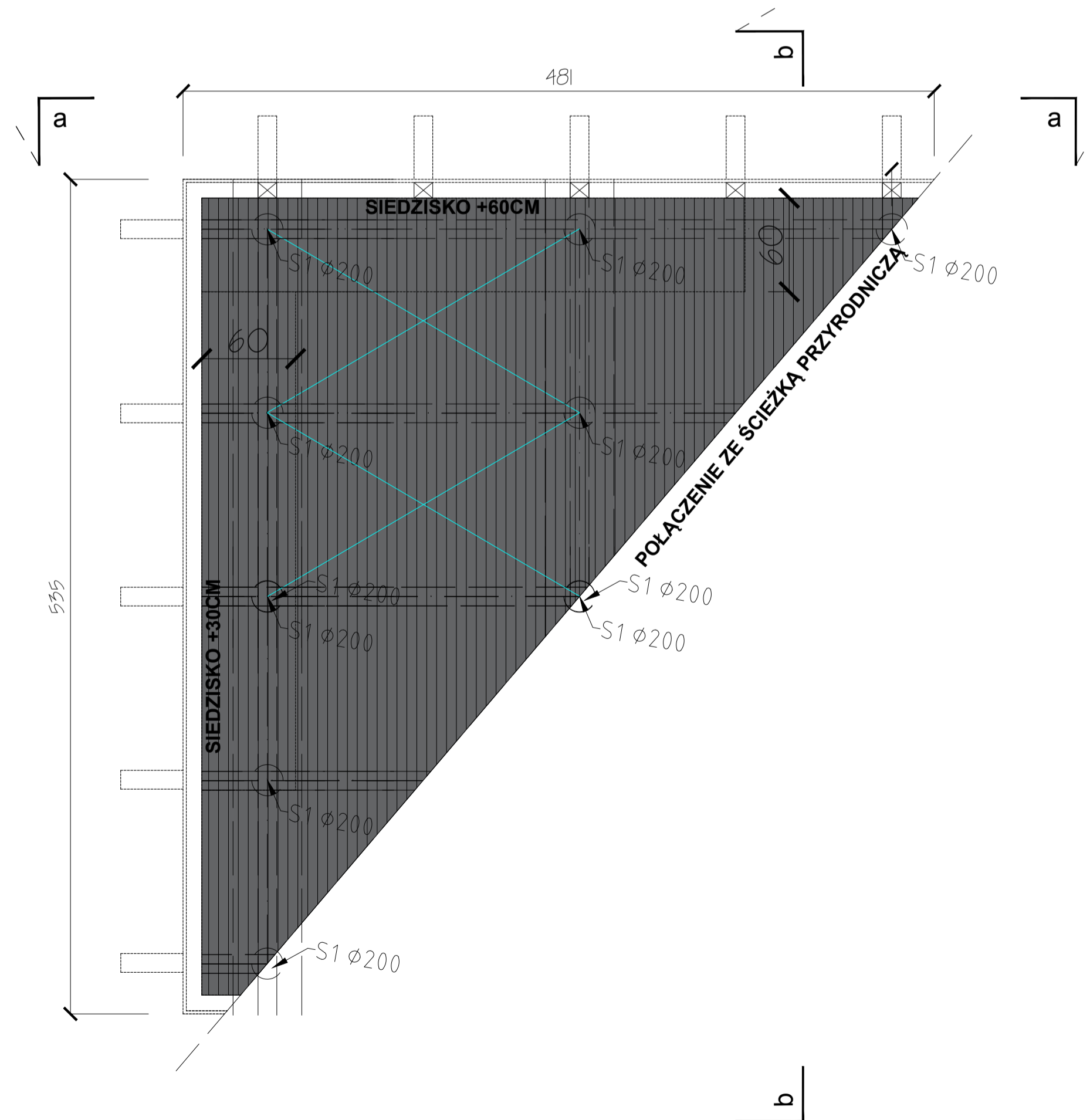
PUNKT SŁUCHANIA PRZYRODY - PRZEKRÓJ POPRZECZNY b-b

SKALA 1:20



PUNKT SŁUCHANIA PRZYRODY - WIDOK Z GÓRY

SKALA 1:20



PUNKT SŁUCHANIA PRZYRODY - WIDOK Z GÓRY

SKALA 1:20

AARZ
ATELIER ARCHITEKTURY
Radosław Zubrzycki
Radosław Zubrzycki

BRANŻA	ETAP PROJEKTOWY	SKALA RYSUNKU	NR ZAŁĄCZNIKA
A	K	BS	K03

NAZWA I ADRES ZADANIA: KONCEPCJA ŚCIEŻKI PRZYRODNICZEJ W RAJGRODZIE
DATA: PAŹDZIERNIK 2018

ZAWARTOŚĆ RYSUNKU
PROPOZYCJA PROJEKTOWA


ARCHITEKTURA - PROJEKTANT	PODR
ARCHITEKTURA - SPRAWDZAJĄCY	
INŻYNIERIA - PROJEKTANT	
INŻYNIERIA - SPRAWDZAJĄCY	

STRONA

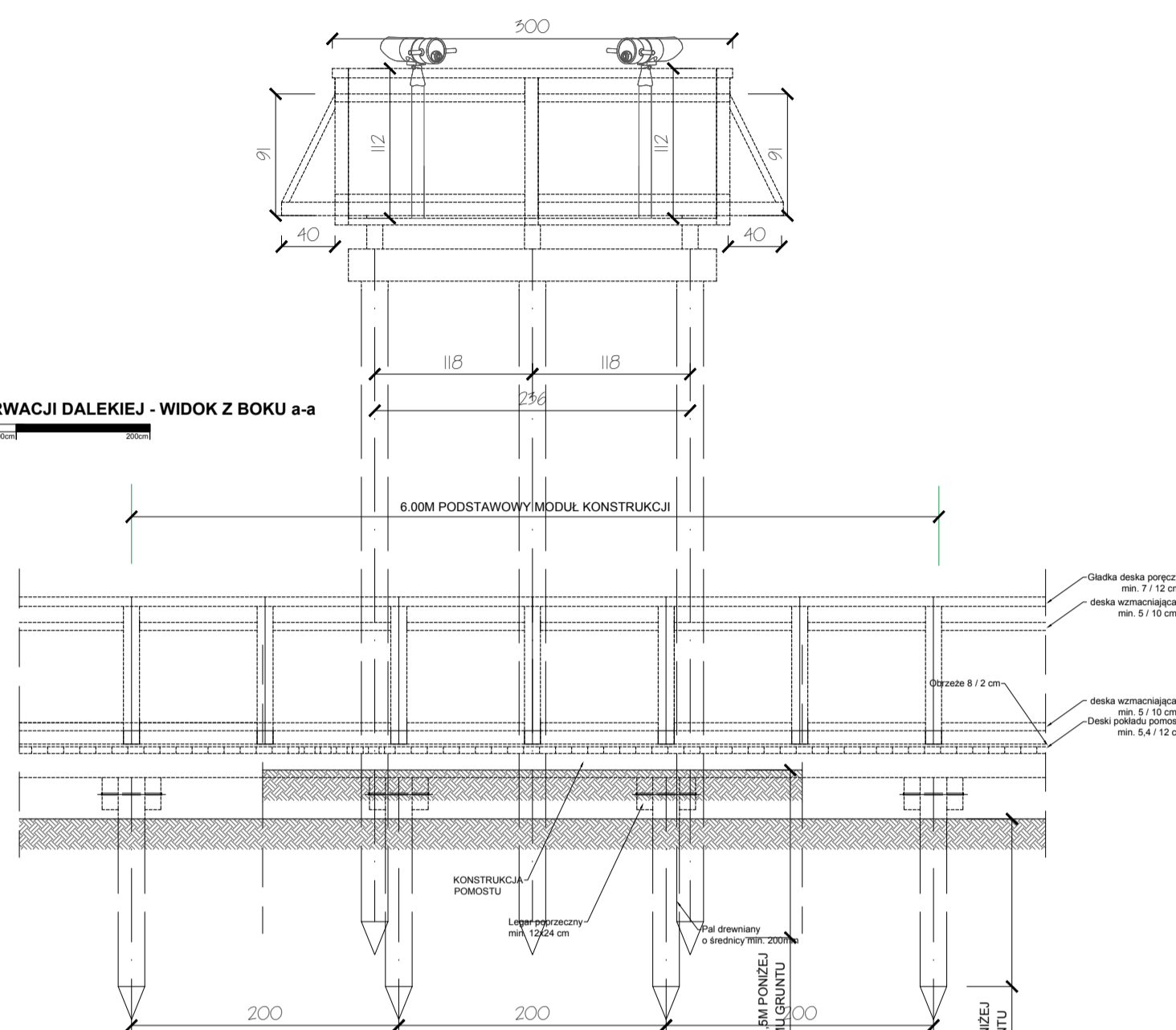
ZAŁĄCZNIK GRAFICZNY W WERSIE ELEKTRONICZNYM NIE STANOWI DOKUMENTACJI PROJEKTOWEJ I NIE MOŻE BYĆ WYKORZYSTYWANY NA CELE PROWADZENIA BUDOWY ZGODNE Z USTAWĄ PRAWO BUDOWLANE

ŚCIEŻKA PRZYRODNICZA - PUNKT OBSERWACJI DALEKIEJ NR 1
122.50

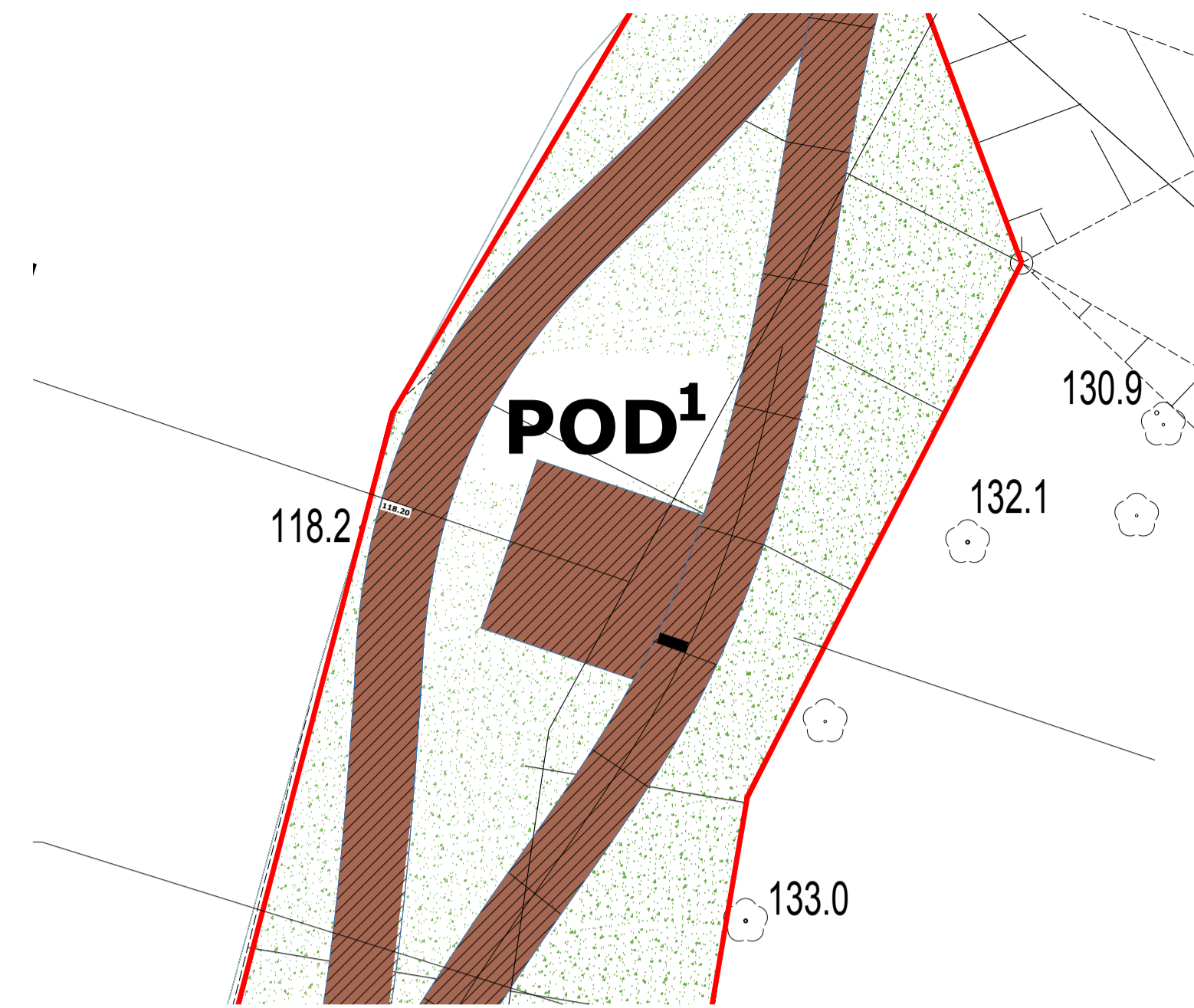
WIDOK NA JEZIORO
RAJGRODZKIE



PUNKT OBSERWACJI DALEKIEJ - WIDOK Z BOKU a-a
SKALA 1:20



ŚCIEŻKA PRZYRODNICZA - WIDOK Z BOKU a-a
SKALA 1:20

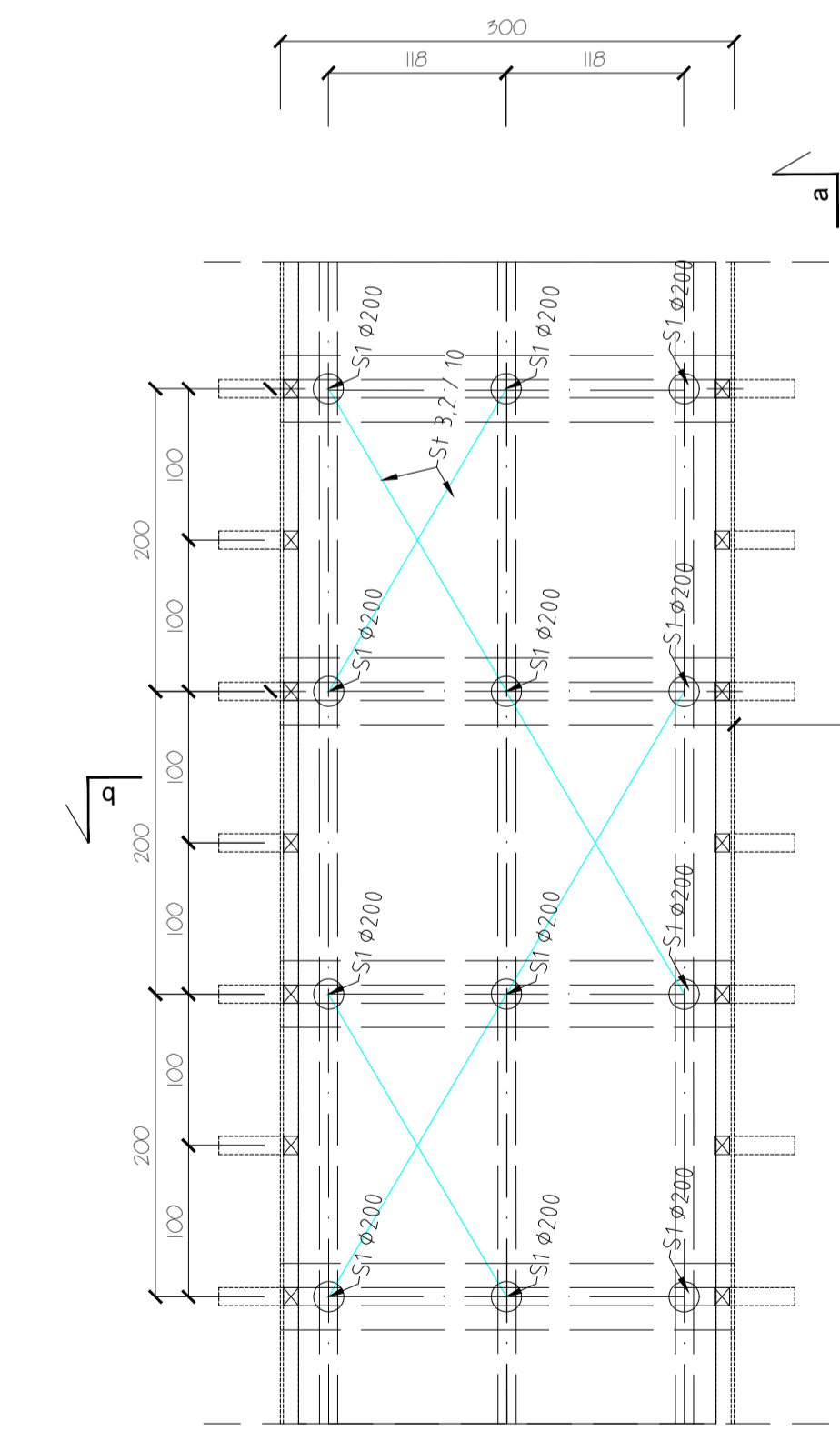


LOKALIZACJA ELEMENTU

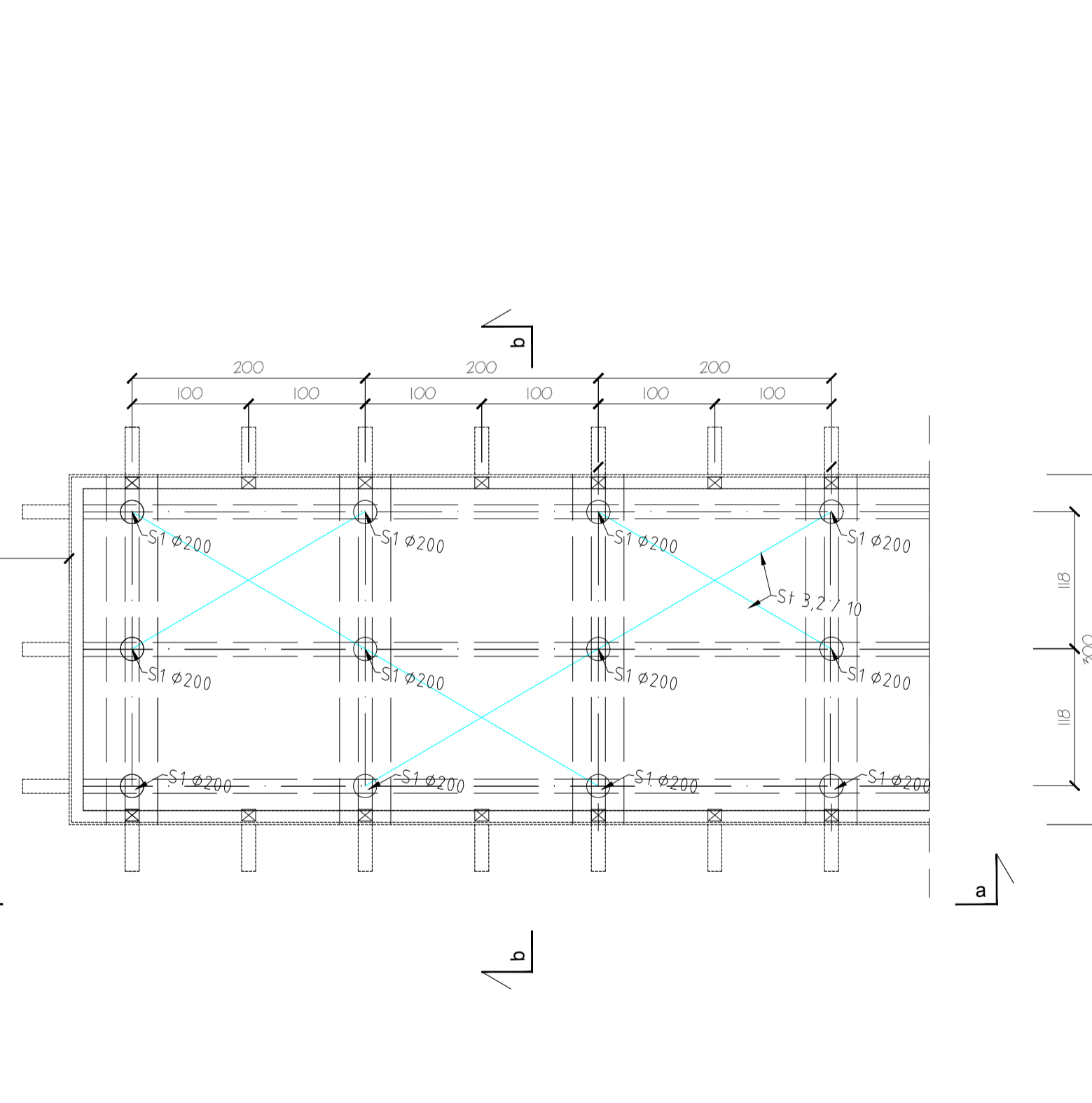
ŚCIEŻKA PRZYRODNICZA - PRZEKRÓJ POPRZECZNY
SKALA 1:20

PUNKT OBSERWACJI DALEKIEJ - WIDOK Z BOKU a-a
SKALA 1:20

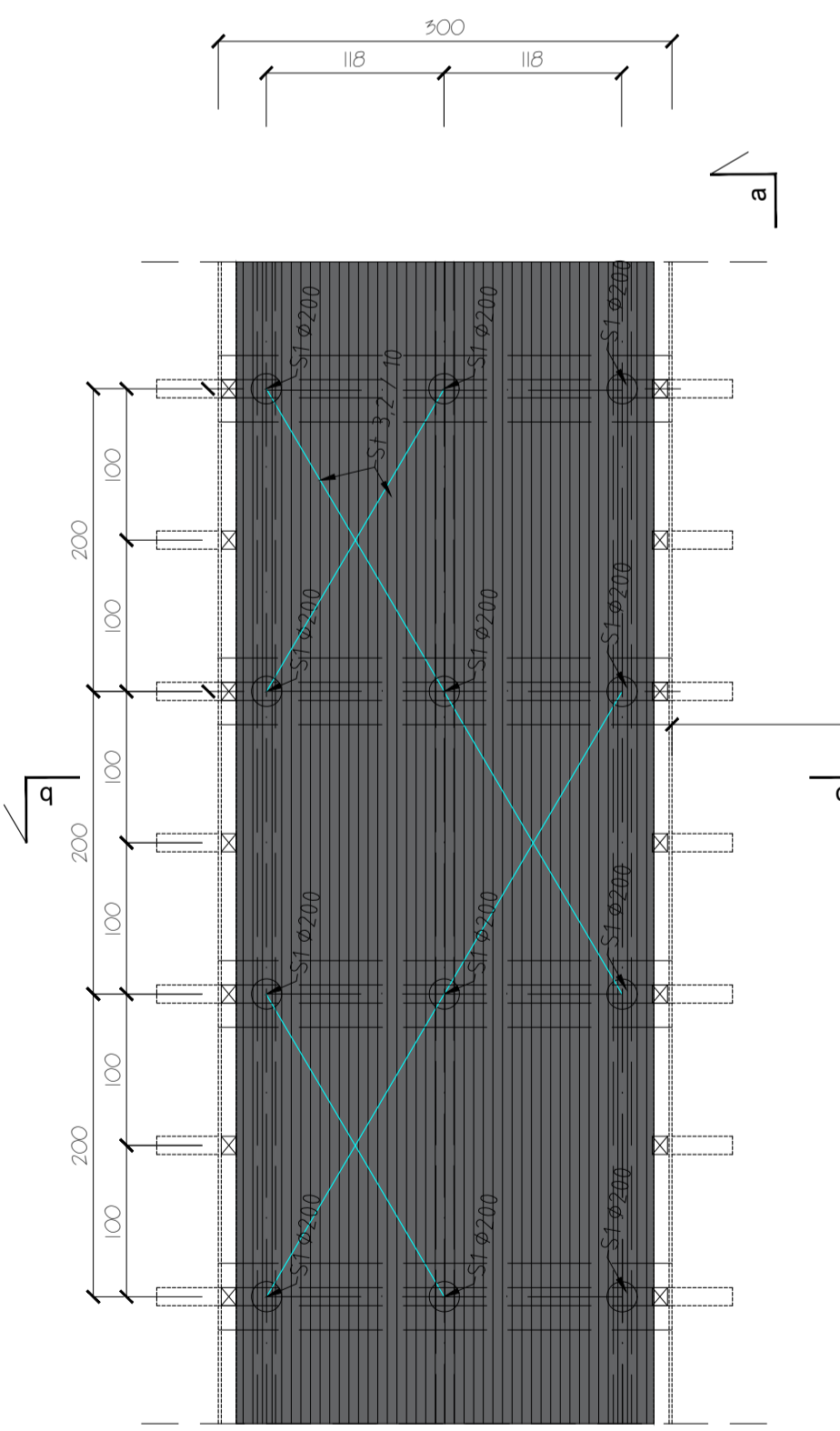
ŚCIEŻKA PRZYRODNICZA - WIDOK Z BOKU a-a
SKALA 1:20



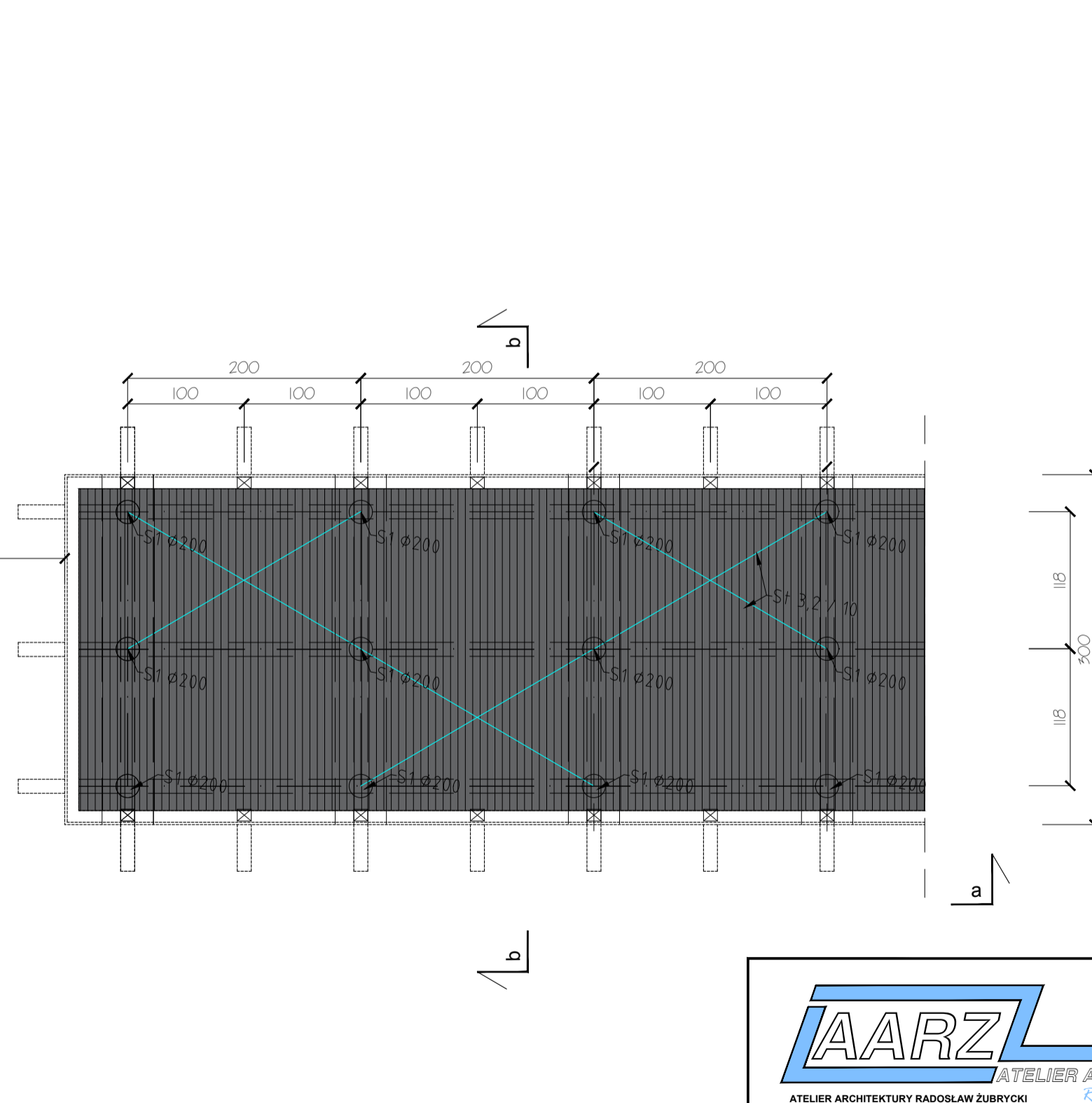
ŚCIEŻKA PRZYRODNICZA - WIDOK Z GÓRY
SKALA 1:20



PUNKT OBSERWACJI DALEKIEJ - WIDOK Z GÓRY
SKALA 1:20



ŚCIEŻKA PRZYRODNICZA - WIDOK Z GÓRY
SKALA 1:20



PUNKT OBSERWACJI DALEKIEJ - WIDOK Z GÓRY
SKALA 1:20

AARZ
ATELIER ARCHITEKTURY
Radosław Zubrzycki
Radosław Zubrzycki

BRANŻA	ETAP PROJEKTOWY	SKALA RYSUNKU	NR ZAŁĄCZNIKA
A	K	BS	K04

NAZWA I ADRES ZADANIA: KONCEPCJA ŚCIEŻKI PRZYRODNICZEJ W RAJGRODZIE
DATA: PAŹDZIERNIK 2018

ZAWARTOŚĆ RYSUNKU
PROPOZYCJA PROJEKTOWA

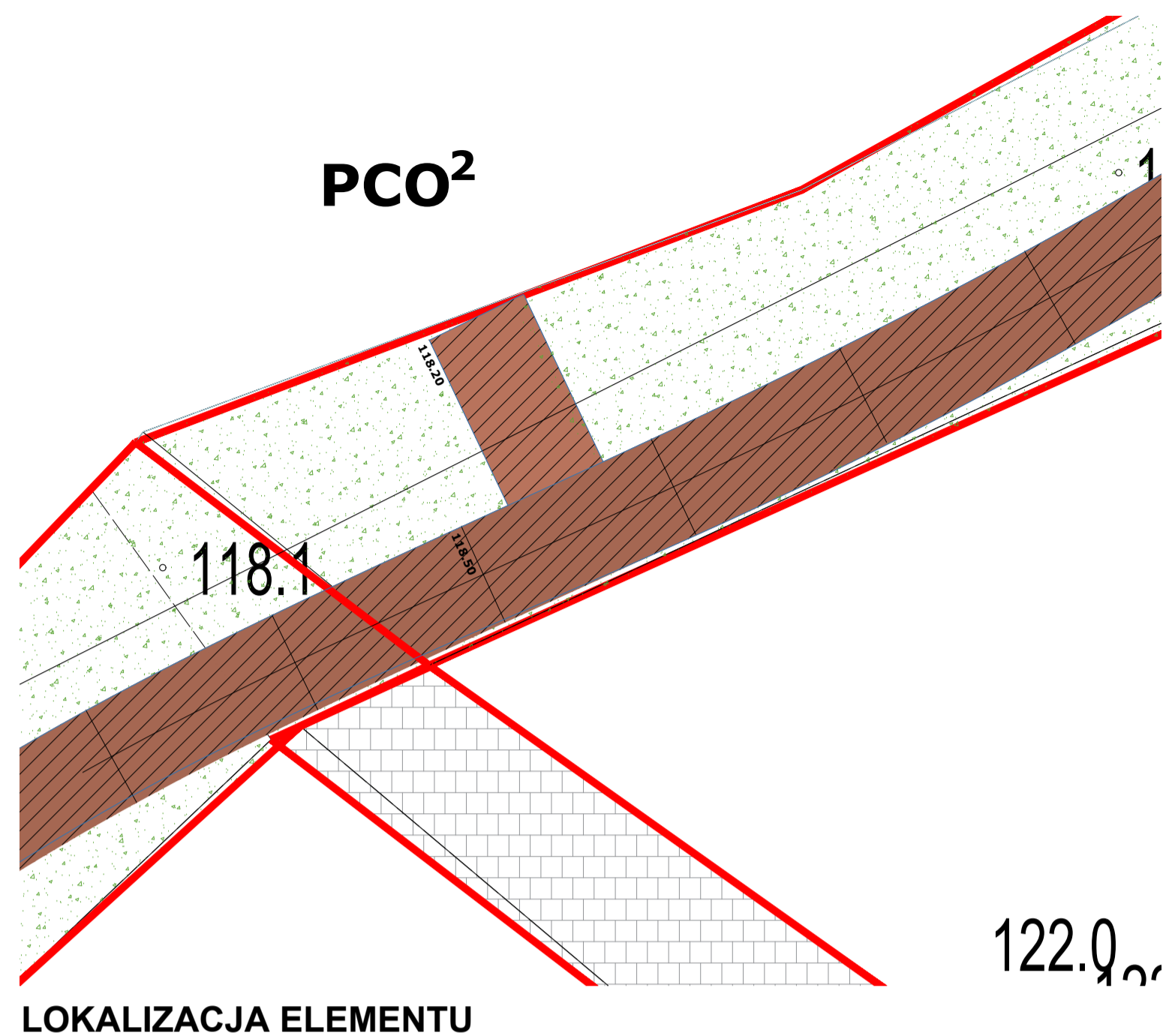
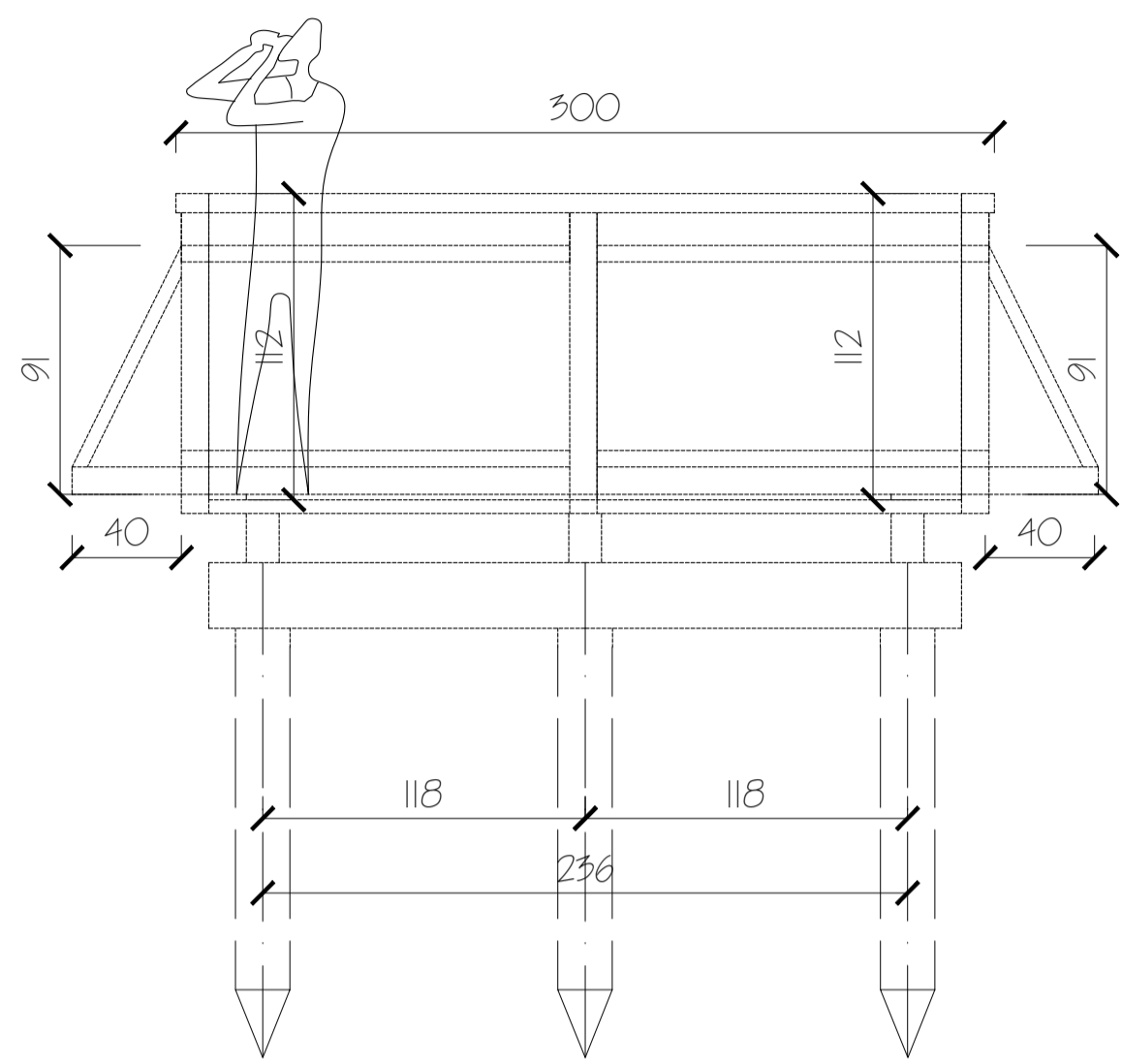
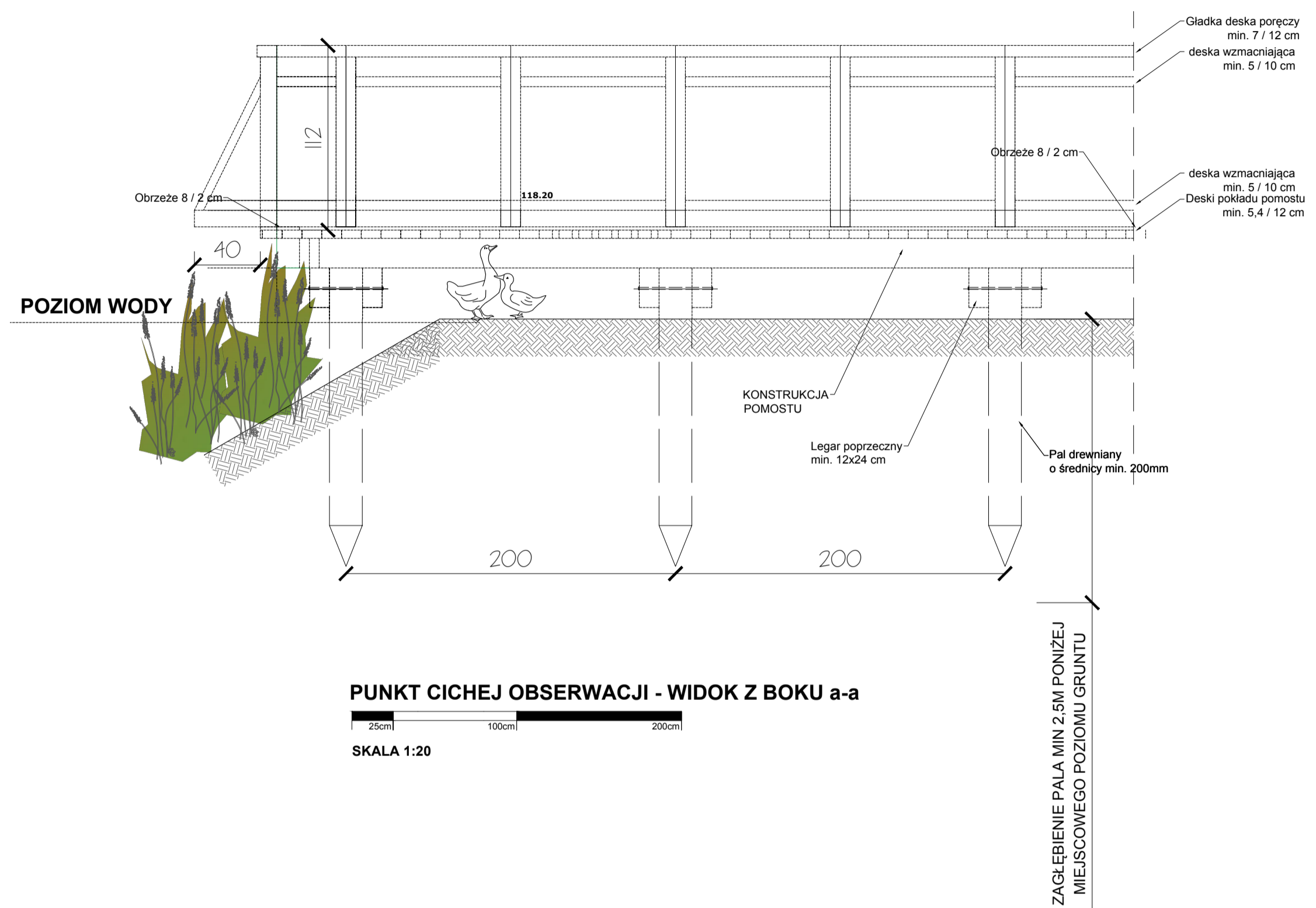
ARCHITEKTURA - PROJEKTANT	PODR
ARCHITEKTURA - SPRAWDZAJĄCY	
KONSTRUKCJA - PROJEKTANT	
KONSTRUKCJA - SPRAWDZAJĄCY	

ZAŁĄCZNIK GRAFICZNY W WERSIE ELEKTRONICZNYM NIE STANOWI DOKUMENTACJI PROJEKTOWEJ I NIE MOŻE BYĆ WYKORZYSTYWANY NA CELE PROWADZENIA BUDOWY ZGODNE Z USTAWĄ PRAWO BUDOWLANE

05

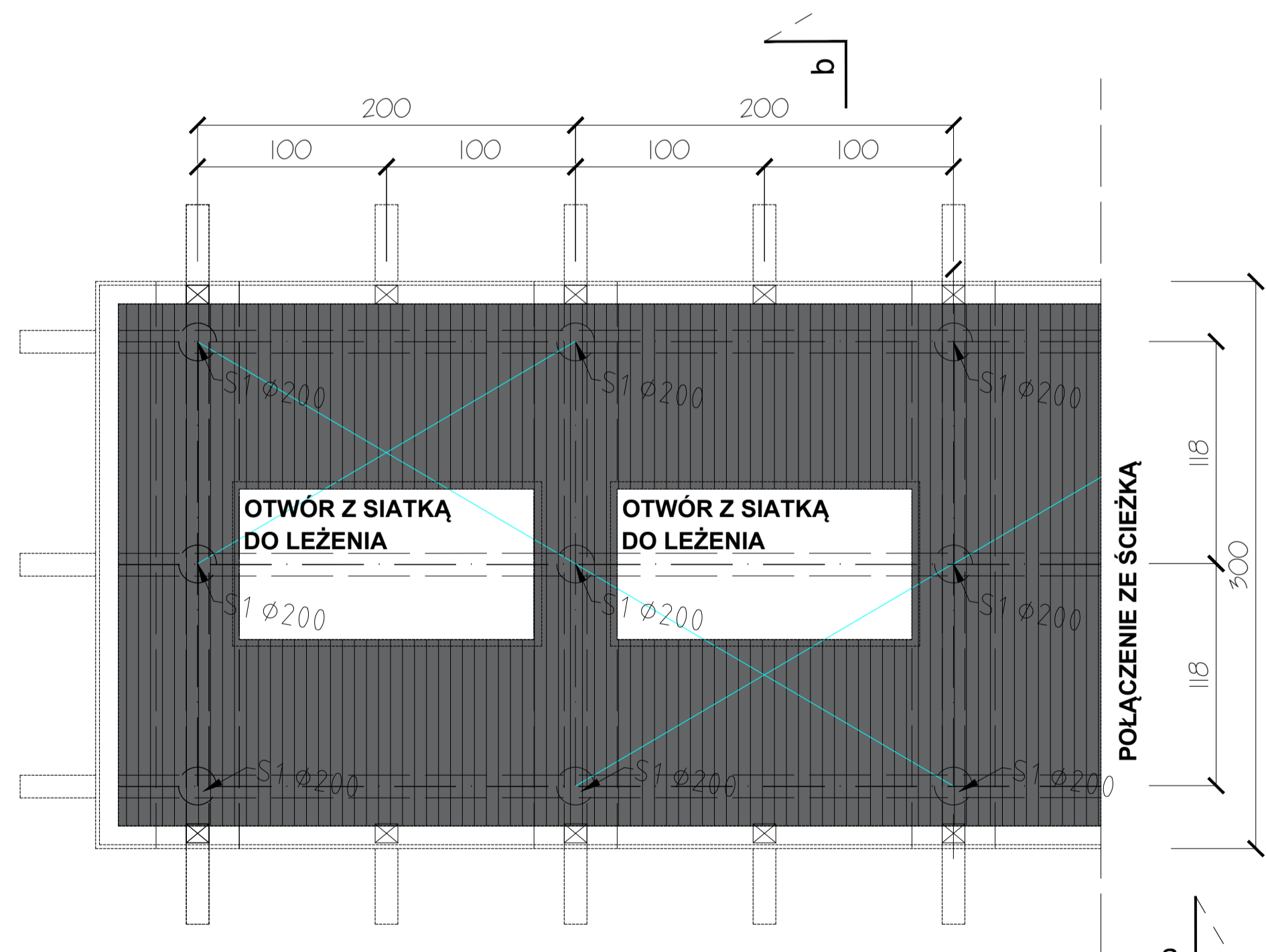
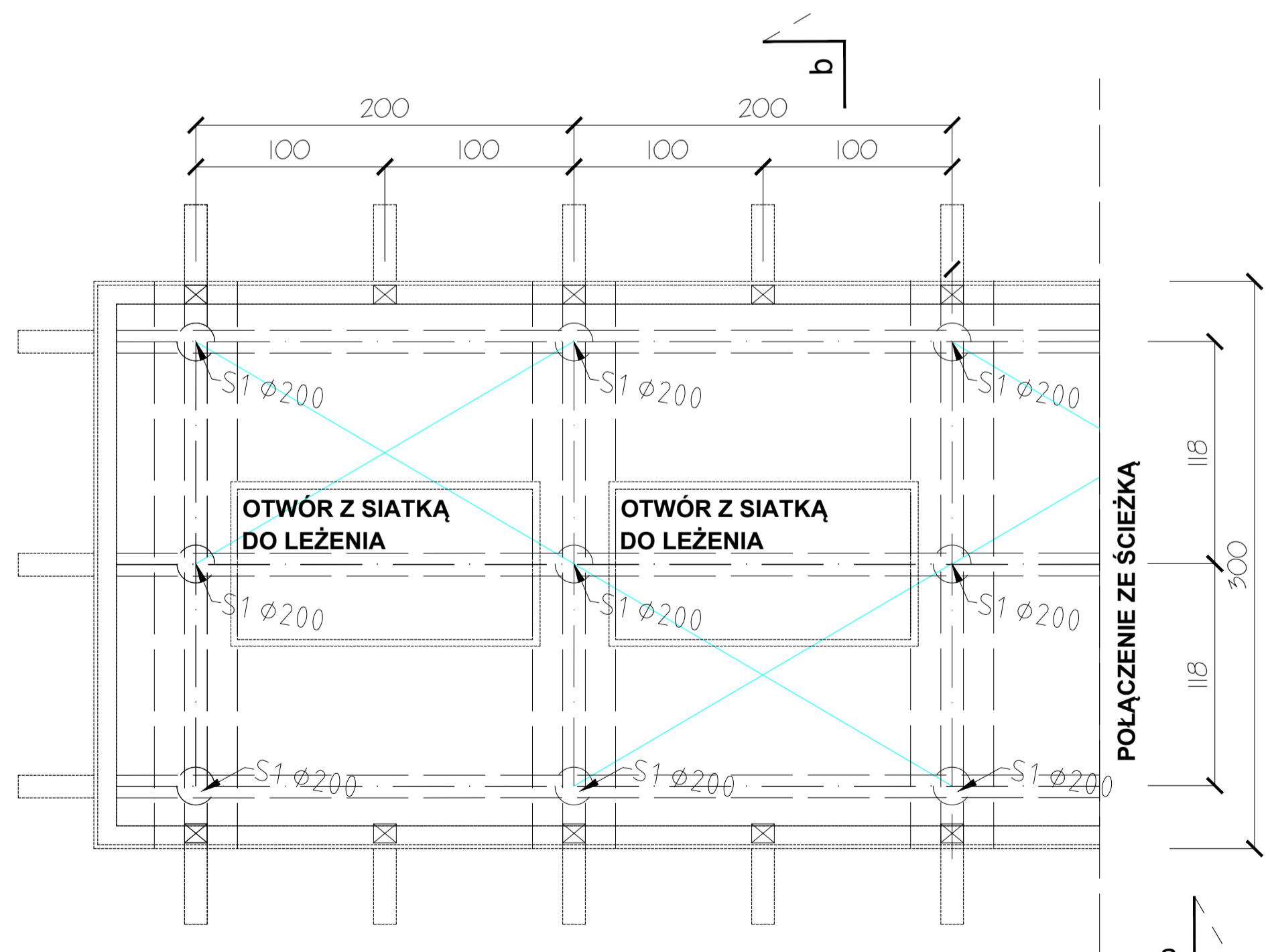
ŚCIEŻKA PRZYRODNICZA - PUNKT CICHEJ OBSERWACJI NR 2

118.20



PUNKT CICHEJ OBSERWACJI - WIDOK Z BOKU a-a
SKALA 1:20

PUNKT CICHEJ OBSERWACJI - WIDOK Z BOKU a-a
SKALA 1:20



PUNKT CICHEJ OBSERWACJI - WIDOK Z GÓRY
SKALA 1:20

PUNKT CICHEJ OBSERWACJI - WIDOK Z GÓRY
SKALA 1:20



BRANŻA	ETAP PROJEKTOWY	SKALA RYSUNKU	NR ZAŁĄCZNIKA
A	K	BS	K05

NAZWA I ADRES ZAMAWIENIA DATA PAŹDZIERNIK 2018

KONCEPCJA ŚCIEŻKI PRZYRODNICZEJ W RAJGRODZIE

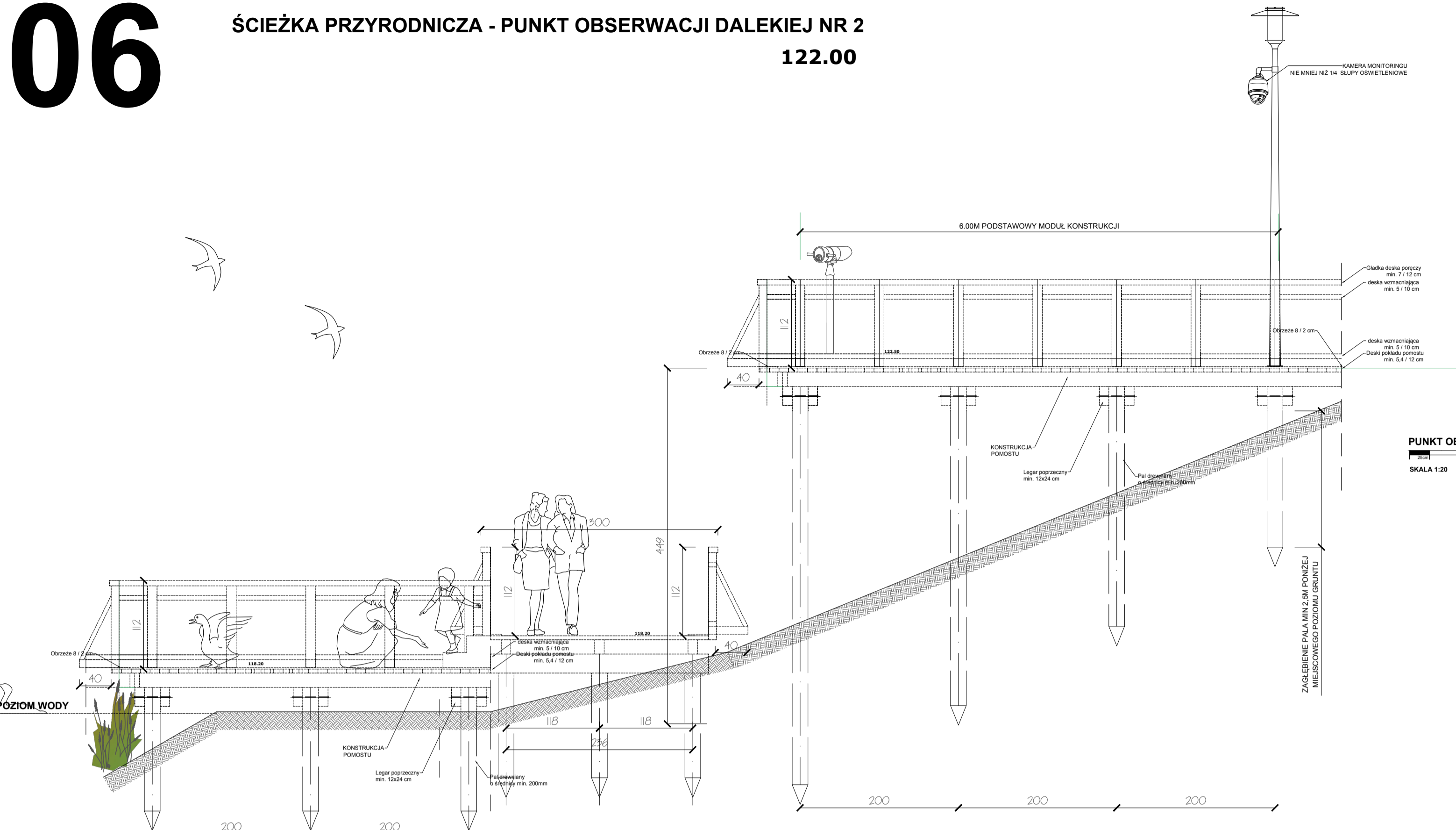
ZAWARTOŚĆ RYSUNKU PROPOZYCJA PROJEKTOWA

ARCHITECTURA - PROJEKTANT	PODPIS
ARCHITECTURA - SPRAWOZDAWCA	
KONSTRUKCJA - PROJEKTANT	
KONSTRUKCJA - SPRAWOZDAWCA	

ZAŁĄCZNIK GRAFICZNY W WERSJI ELEKTRONICZNEJ NIE STANOWI DOKUMENTACJĘ PROJEKTOWĄ I NIE MOŻE BYĆ WYKORZYSTANY NA CELE PROWADZENIA BUDOWY ZGODNIE Z USTAWĄ PRAWO BUDOWLANE

06

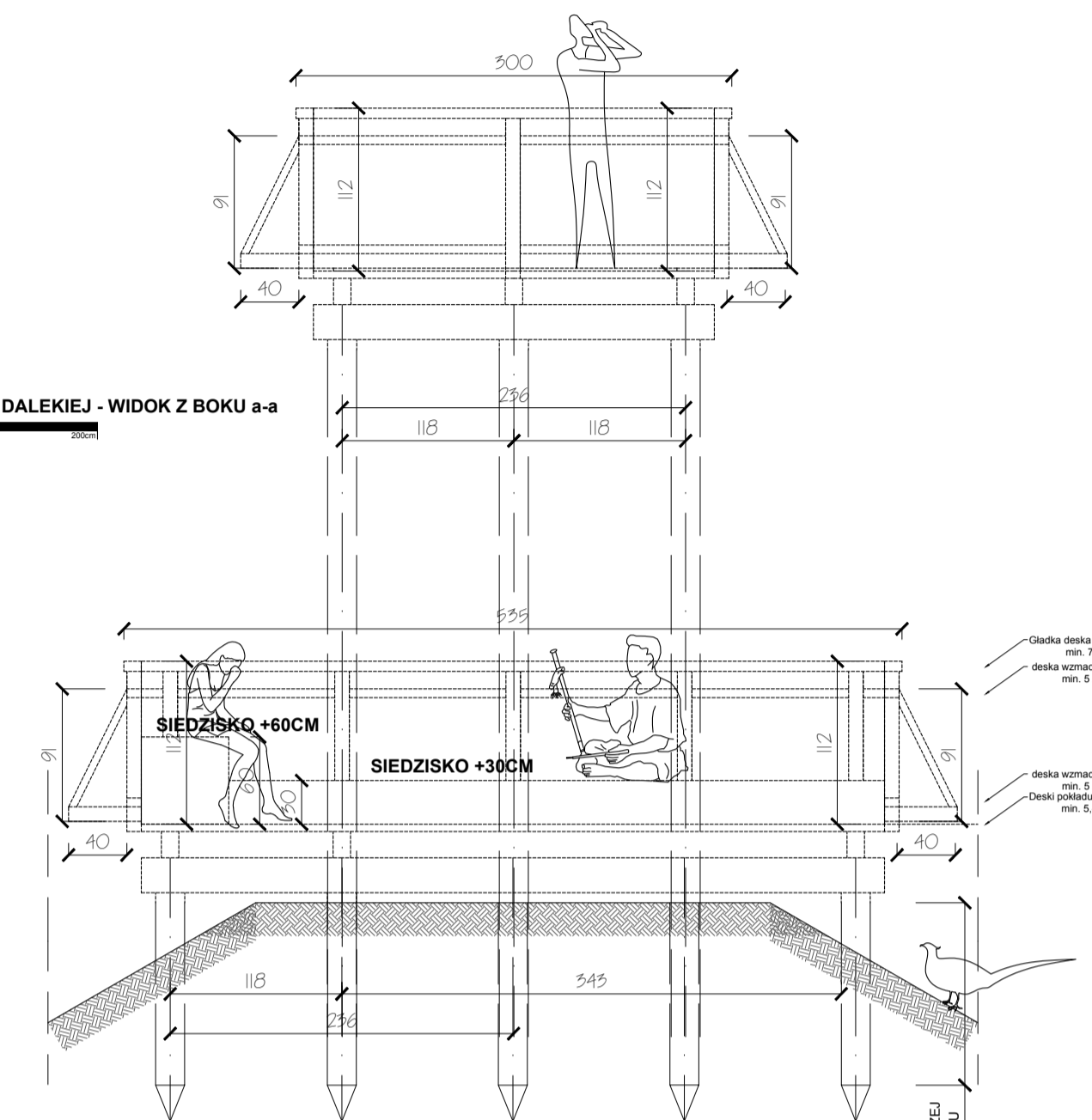
ŚCIEŻKA PRZYRODNICZA - PUNKT OBSERWACJI DALEKIEJ NR 2
122.00



PUNKT SŁUCHANIA PRZYRODY - WIDOK Z BOKU a-a
SKALA 1:20

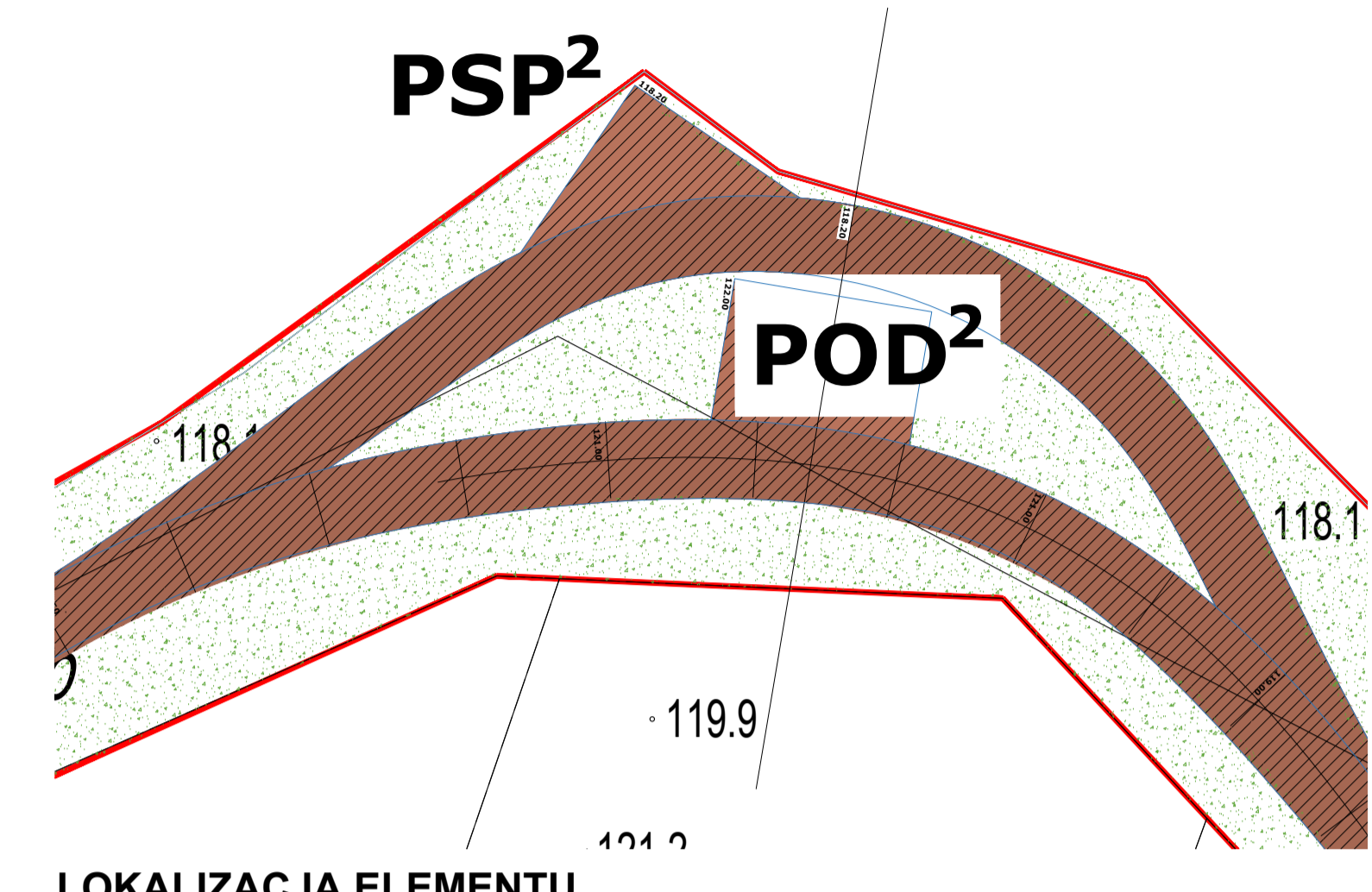
ŚCIEŻKA PRZYRODNICZA - WIDOK Z BOKU a-a
SKALA 1:20

PUNKT OBSERWACJI DALEKIEJ - WIDOK Z BOKU a-a
SKALA 1:20

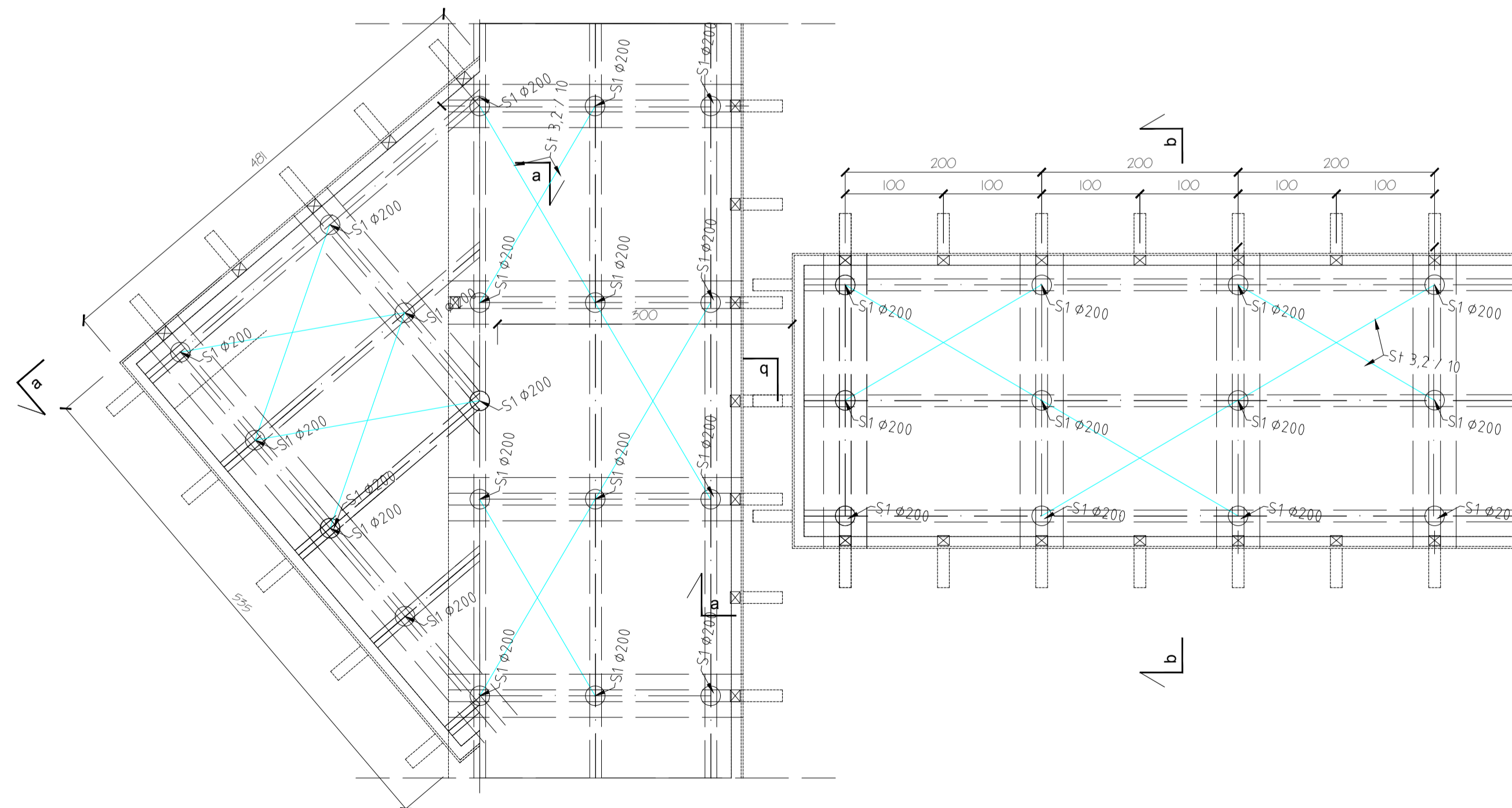


PUNKT OBSERWACJI DALEKIEJ - WIDOK Z BOKU a-a
SKALA 1:20

PUNKT SŁUCHANIA PRZYRODY - PRZEKRÓJ POPRZECZNY b-b
SKALA 1:20



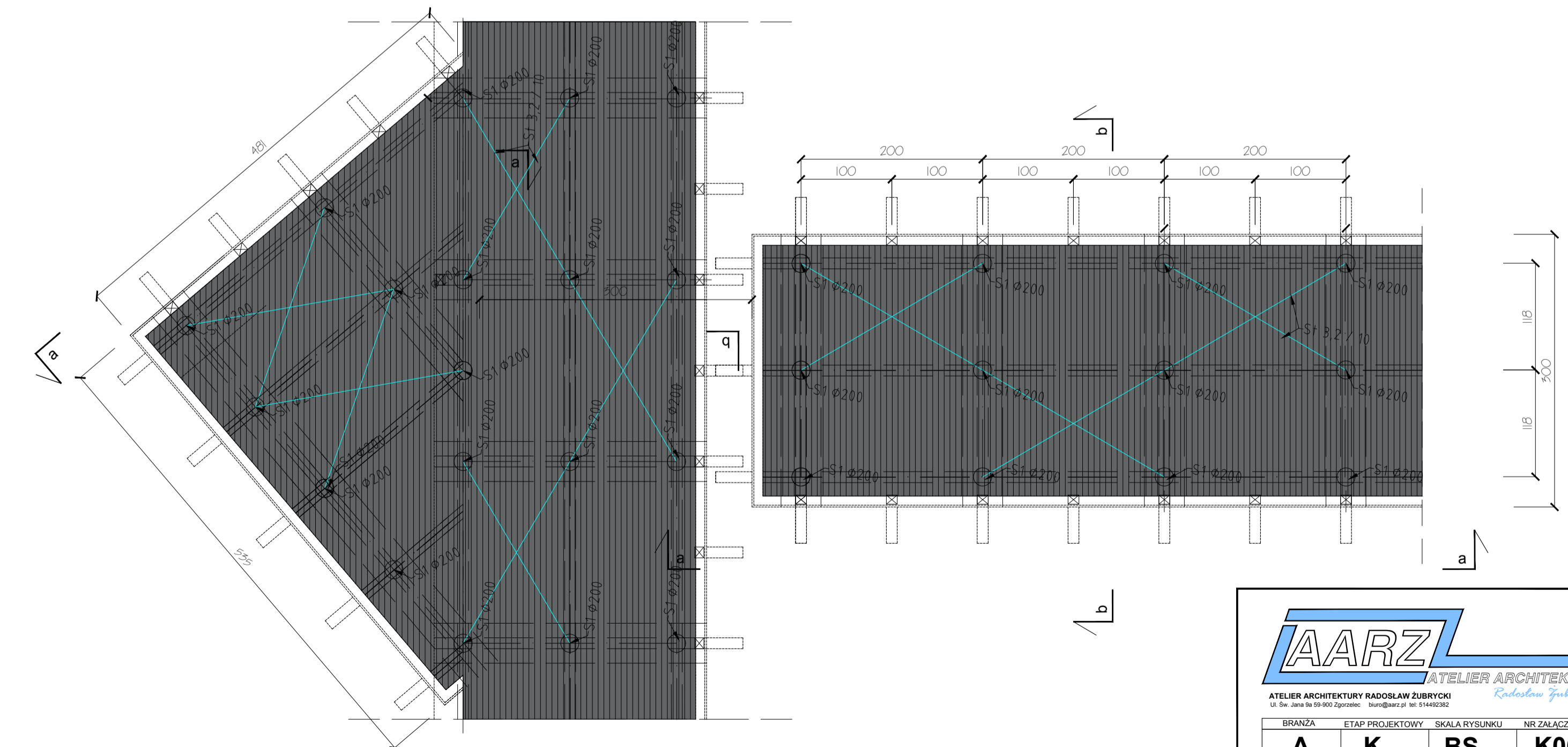
LOKALIZACJA ELEMENTU



PUNKT SŁUCHANIA PRZYRODY - WIDOK Z GÓRY
SKALA 1:20

ŚCIEŻKA PRZYRODNICZA - WIDOK Z GÓRY
SKALA 1:20

PUNKT OBSERWACJI DALEKIEJ - WIDOK Z GÓRY
SKALA 1:20



PUNKT SŁUCHANIA PRZYRODY - WIDOK Z GÓRY
SKALA 1:20

ŚCIEŻKA PRZYRODNICZA - WIDOK Z GÓRY
SKALA 1:20

PUNKT OBSERWACJI DALEKIEJ - WIDOK Z GÓRY
SKALA 1:20

AARZ
ATELIER ARCHITEKTURY
Radosław Zubrzycki
Radosław Zubrzycki

BRANŻA	ETAP PROJEKTOWY	SKALA RYSUNKU	NR ZAŁĄCZNIKA
A	K	BS	K06

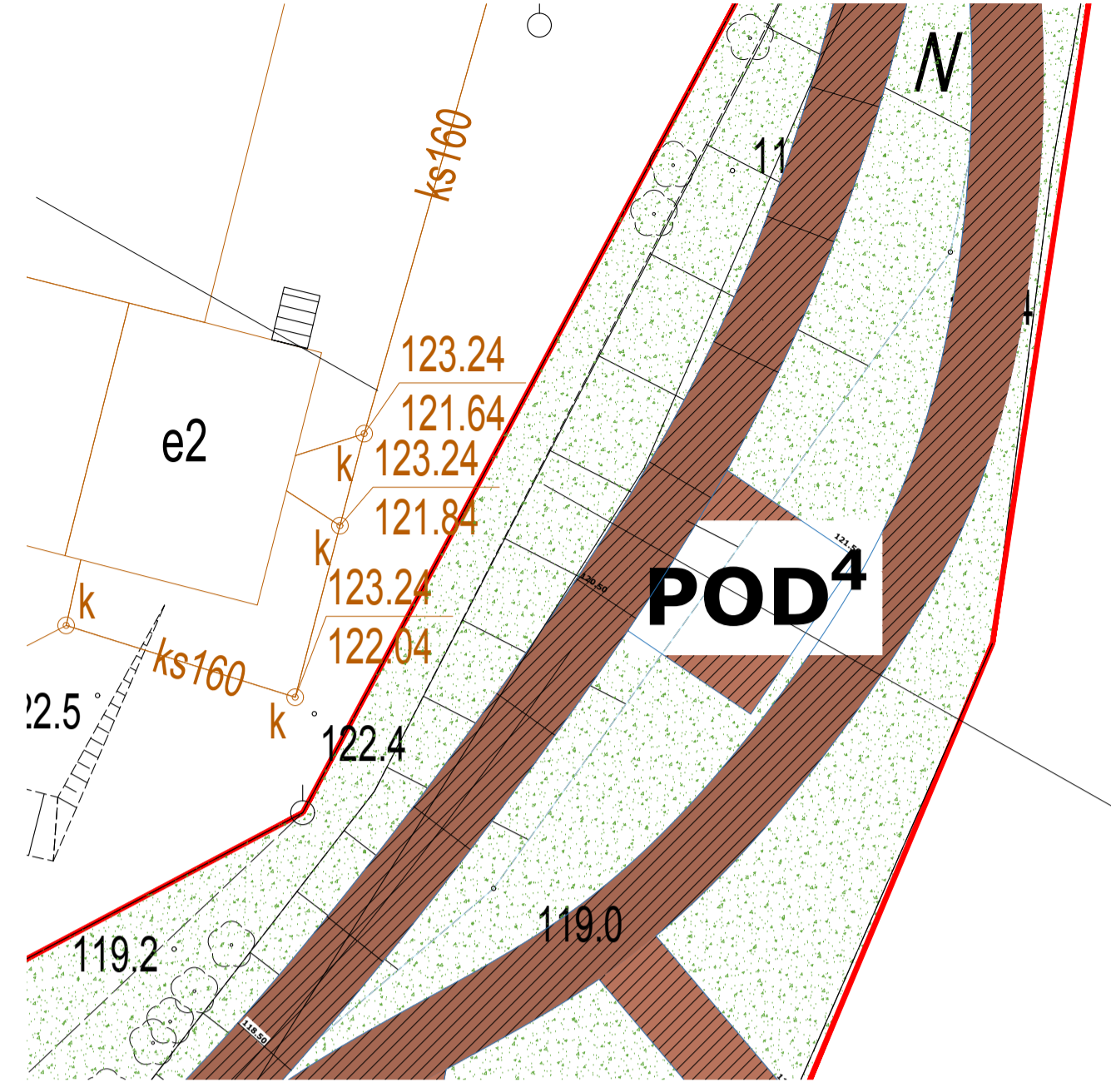
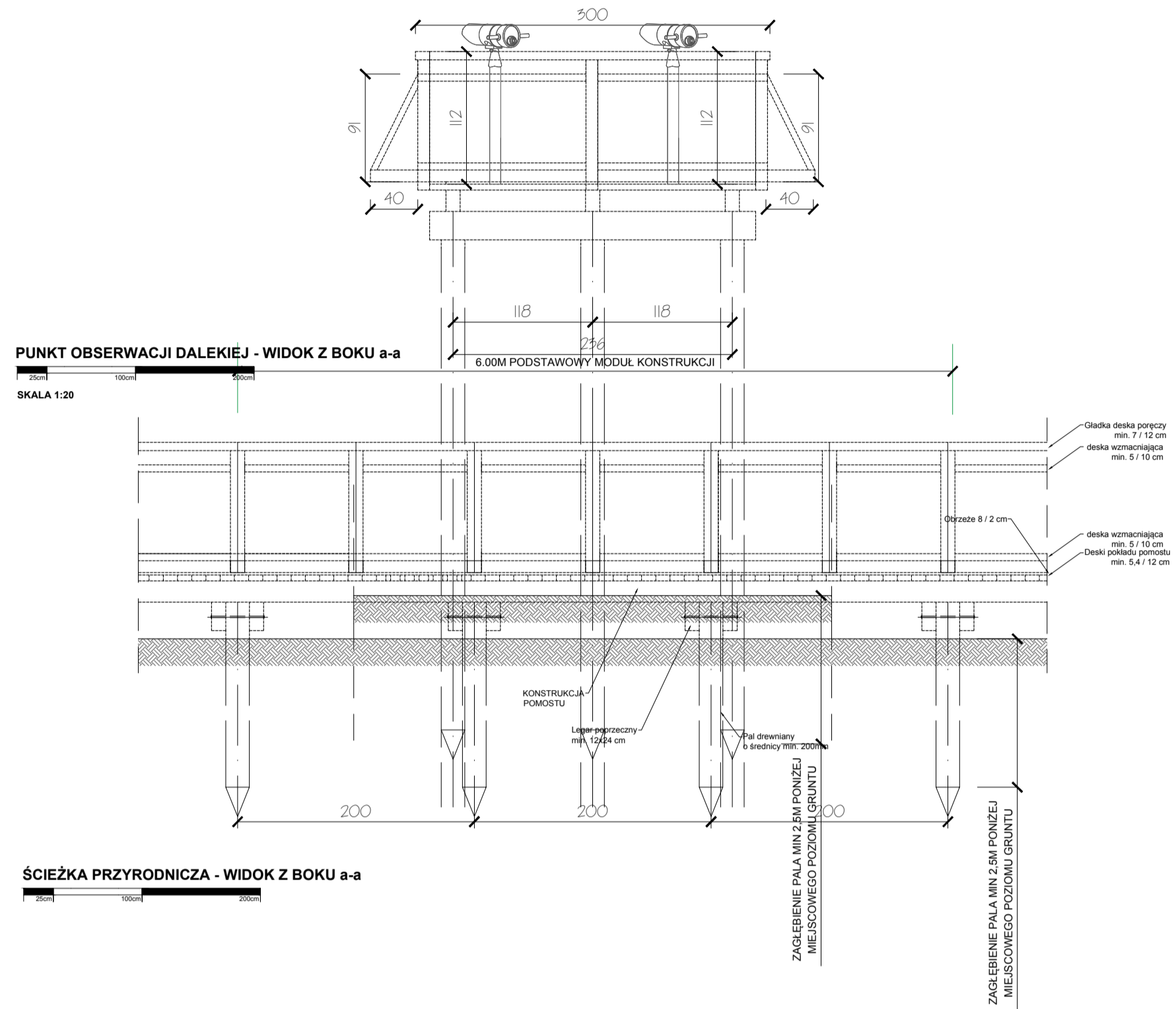
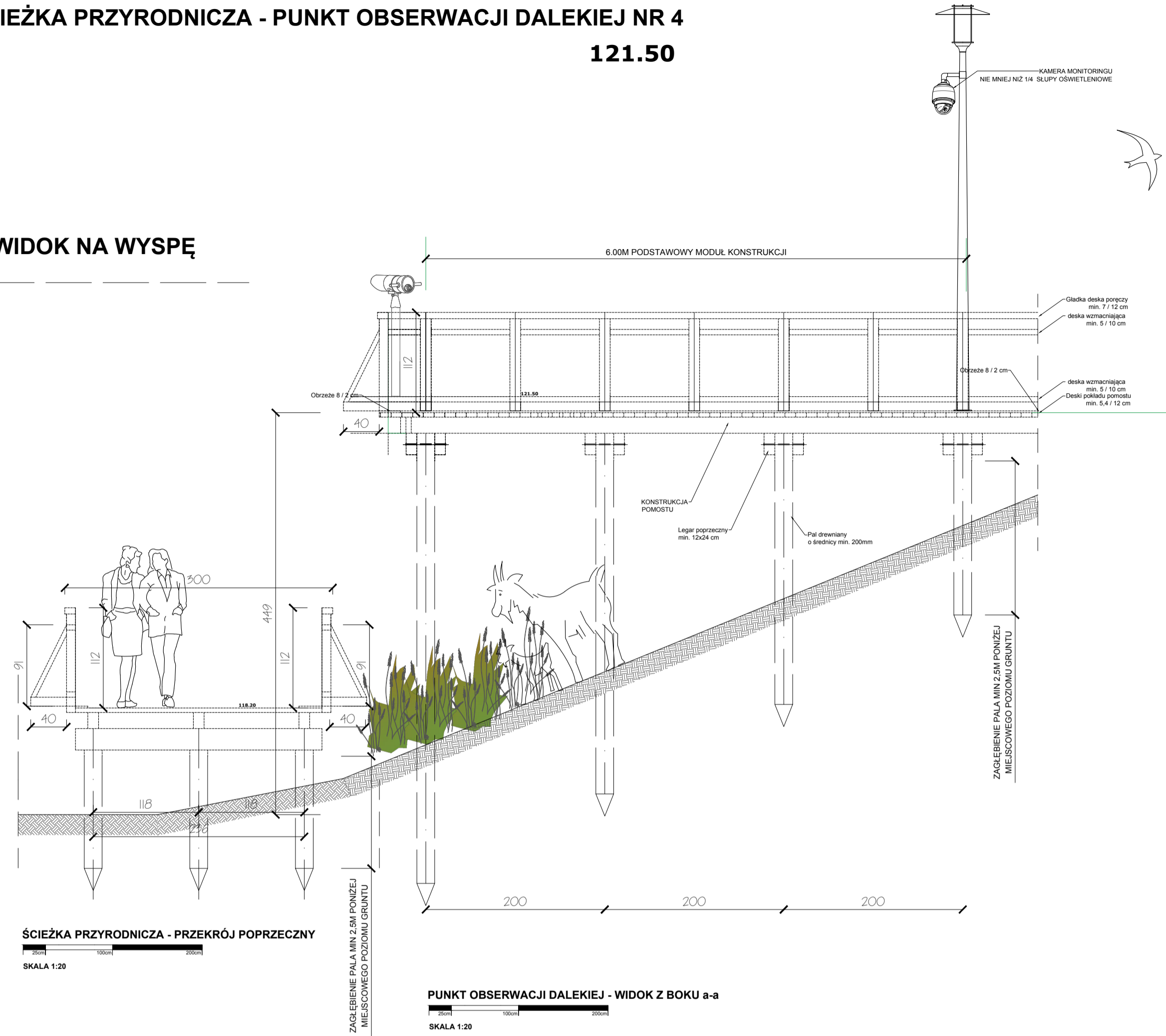
NAZWA I ADRES ZADANIA: KONCEPCJA ŚCIEŻKI PRZYRODNICZEJ W RAJGRODZIE
DATA: PAŹDZIERNIK 2016

ZAWARTOŚĆ RYSUNKU
PROPOZYCJA PROJEKTOWA

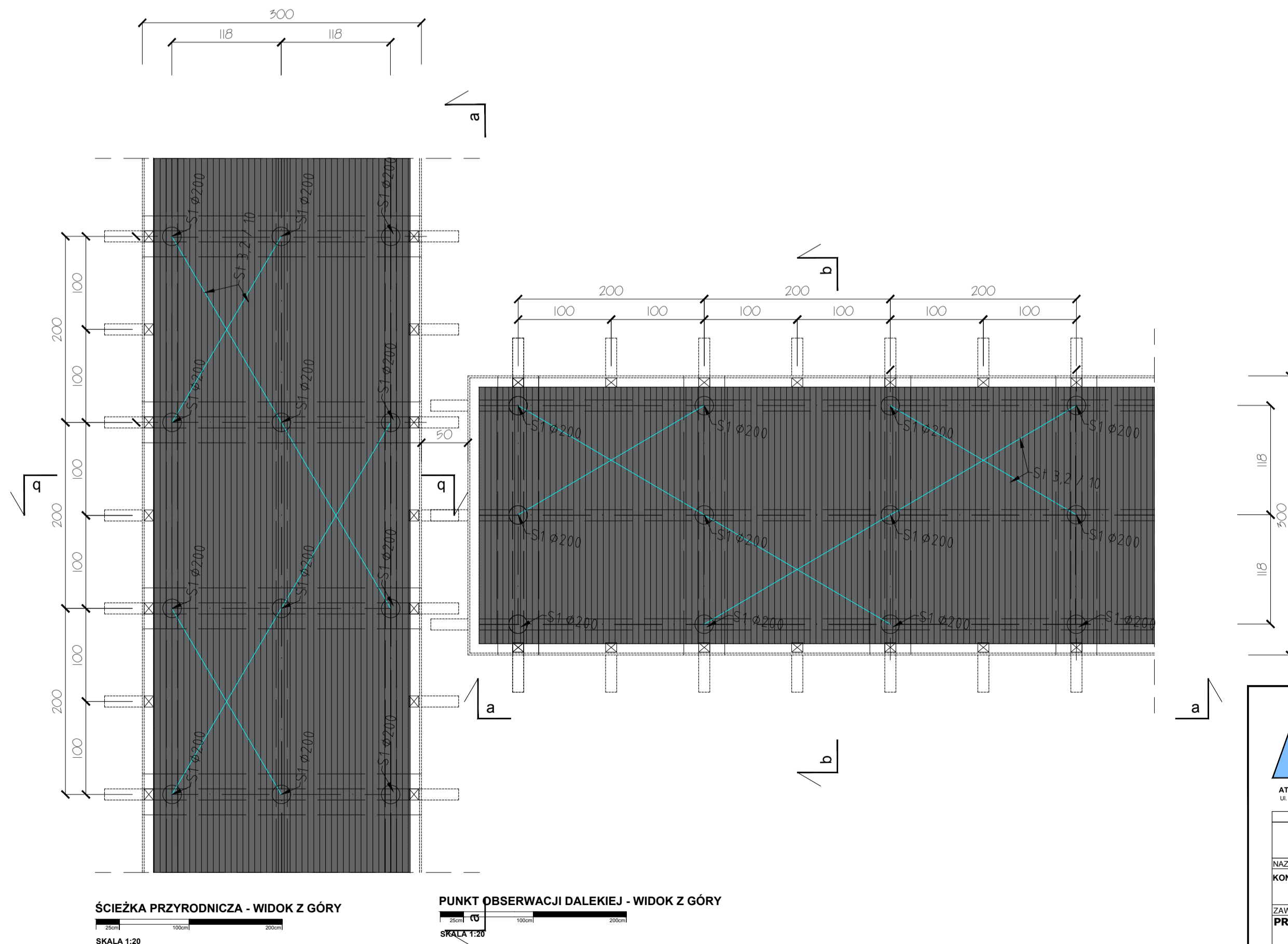
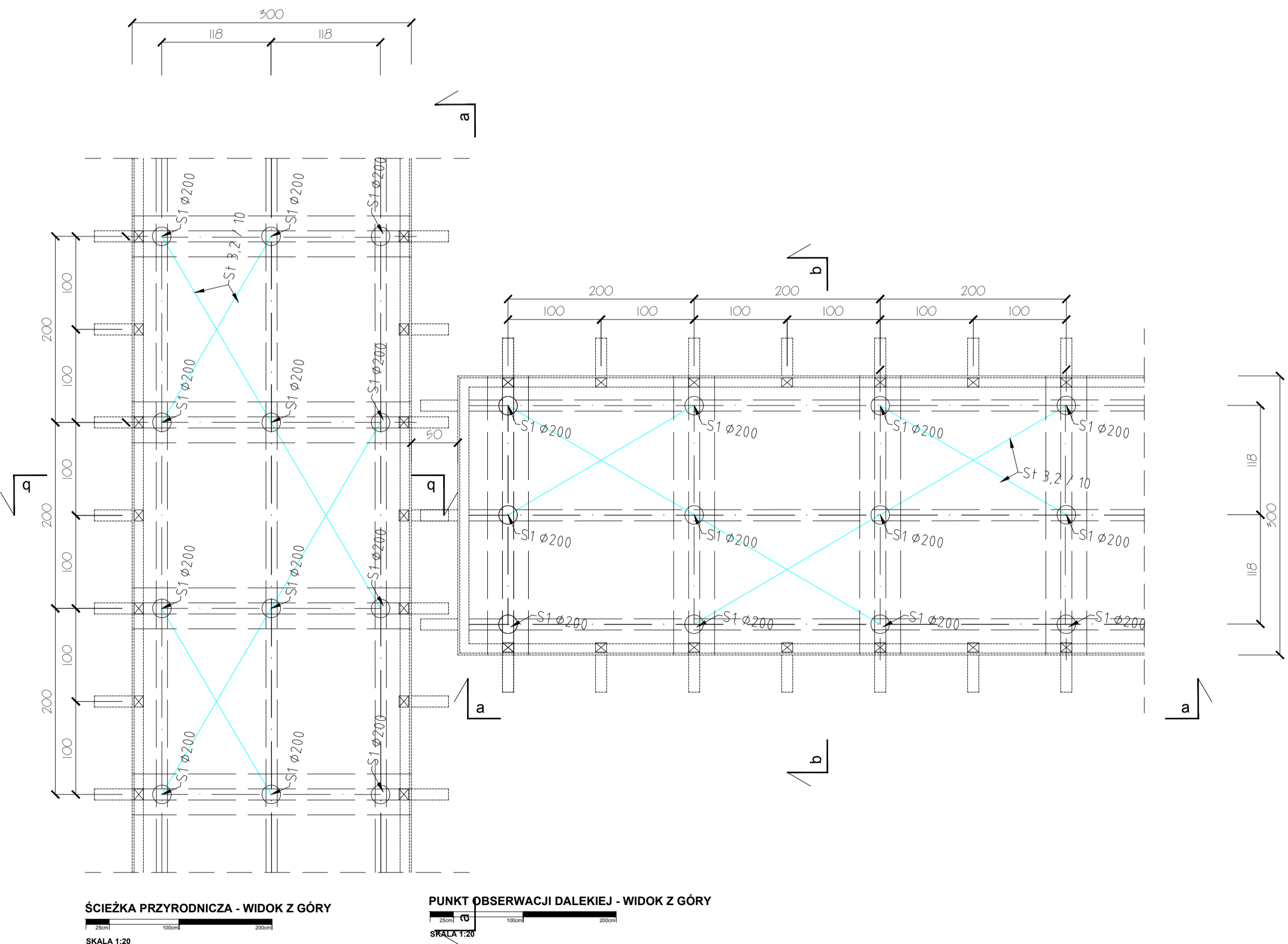
ARCHITEKTURA - PROJEKTANT: [] POOPIS: []
ARCHITEKTURA - SPRAWDZAJĄCY: []
ARCHITEKTURA - SPRAWDZAJĄCY: []
KONSTRUKCJA - PROJEKTANT: []
KONSTRUKCJA - SPRAWDZAJĄCY: []
DZIAŁALNOŚĆ - SPRAWDZAJĄCY: []
DZIAŁALNOŚĆ - SPRAWDZAJĄCY: []

ZAŁĄCZNIK GRAFICZNY W WERSIE ELEKTRONICZNEJ NIE STANOWI DOKUMENTACJI PROJEKTOWEJ I NIE MOŻE BYĆ WYKORZYSTYWANY NA CELE PROWADZENIA BUDOWY ZGODNE Z USTAWĄ PRAWO BUDOWLANE

WIDOK NA WYSPĘ



LOKALIZACJA ELEMENTU



AARZ ATELIER ARCHYTEKTURY
Radosław Zubrzycki

BRANŻA	ETAP PROJEKTOWY	SKALA RYSUNKU	NR ZAŁĄCZNIKA
A	K	BS	K07

NAZWA I ADRES ZADANIA: KONCEPCJA ŚCIEŻKI PRZYRODNICZEJ W RAJGRODZIE
DATA: PAŹDZIERNIK 2018



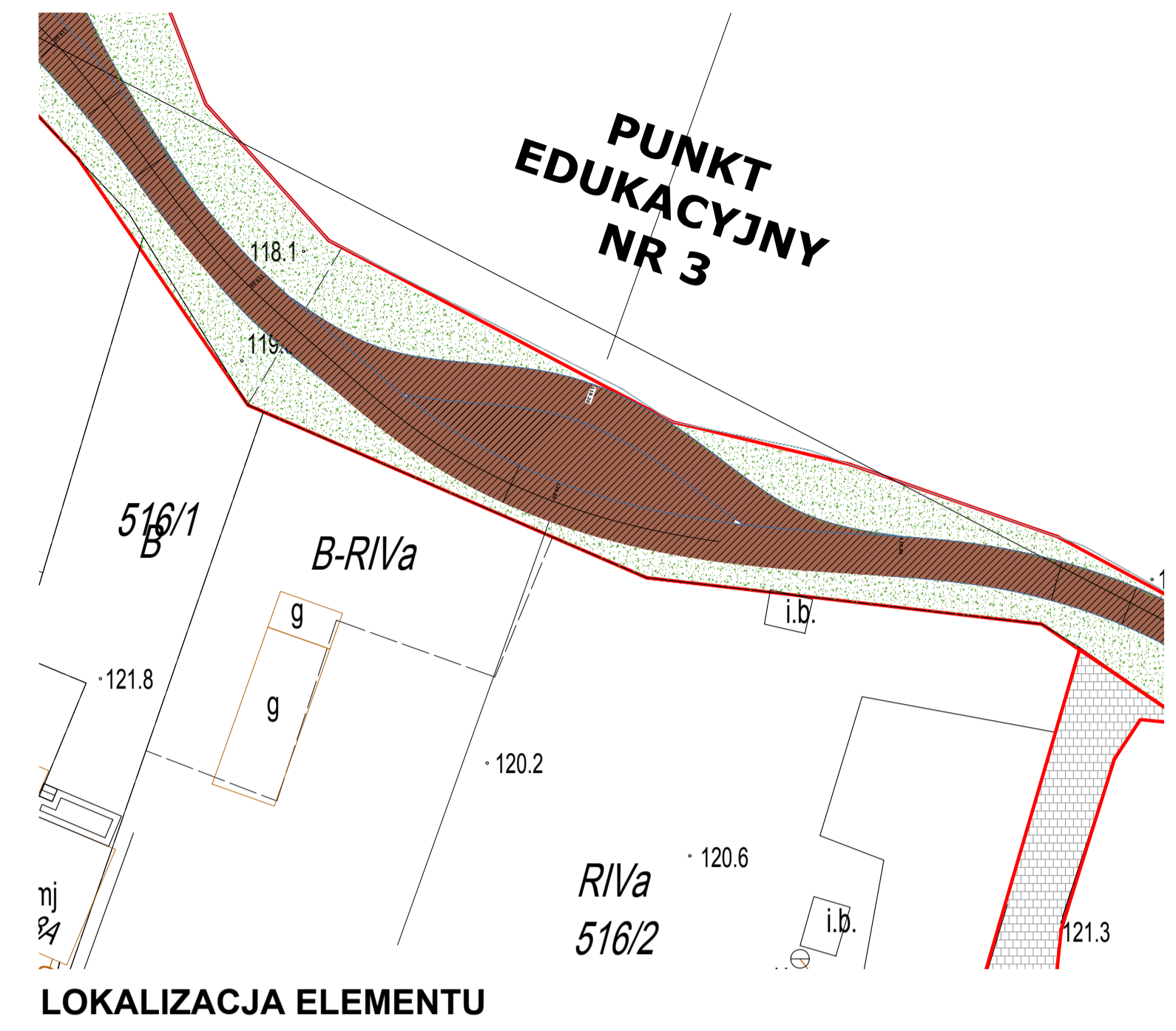
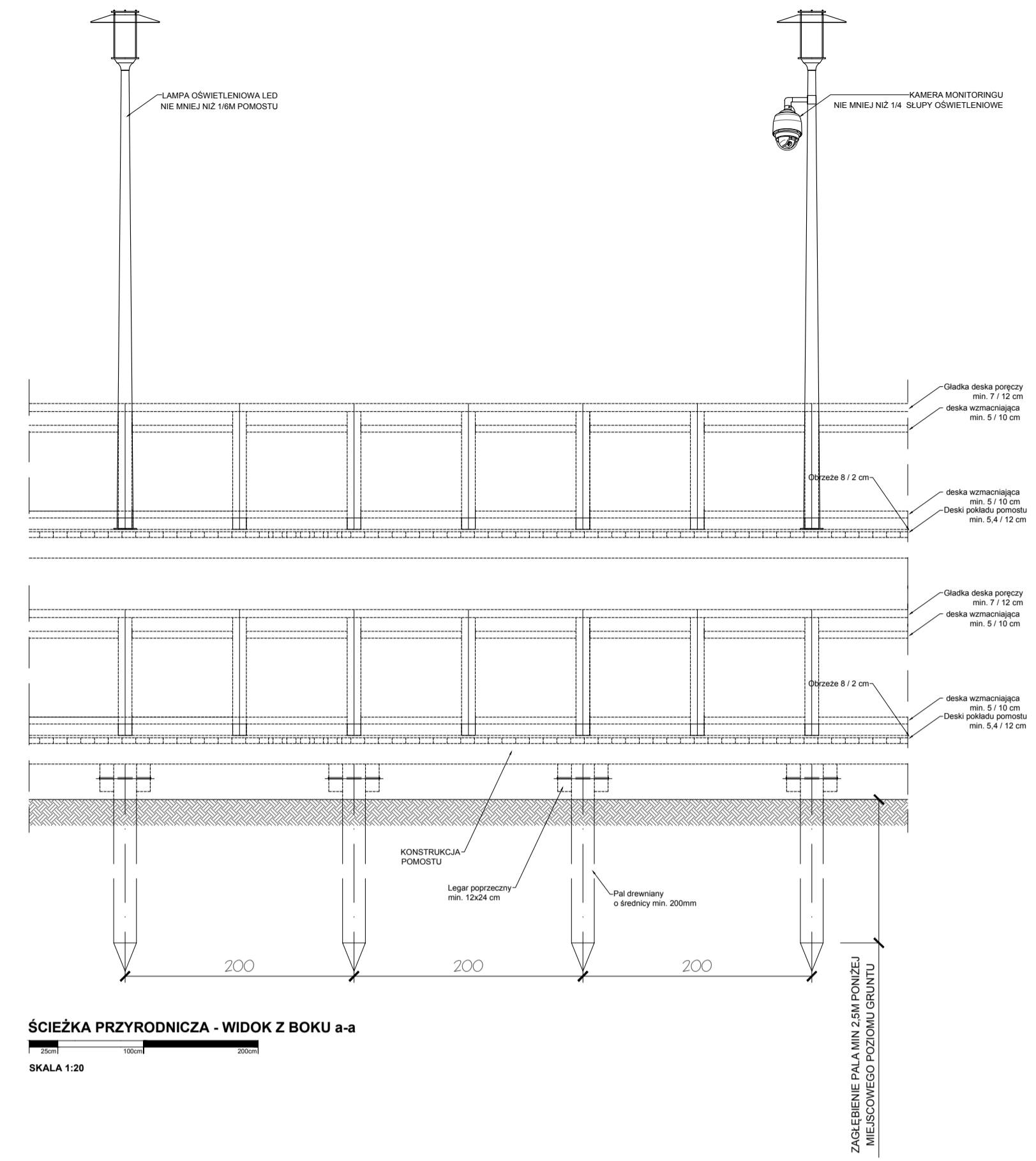
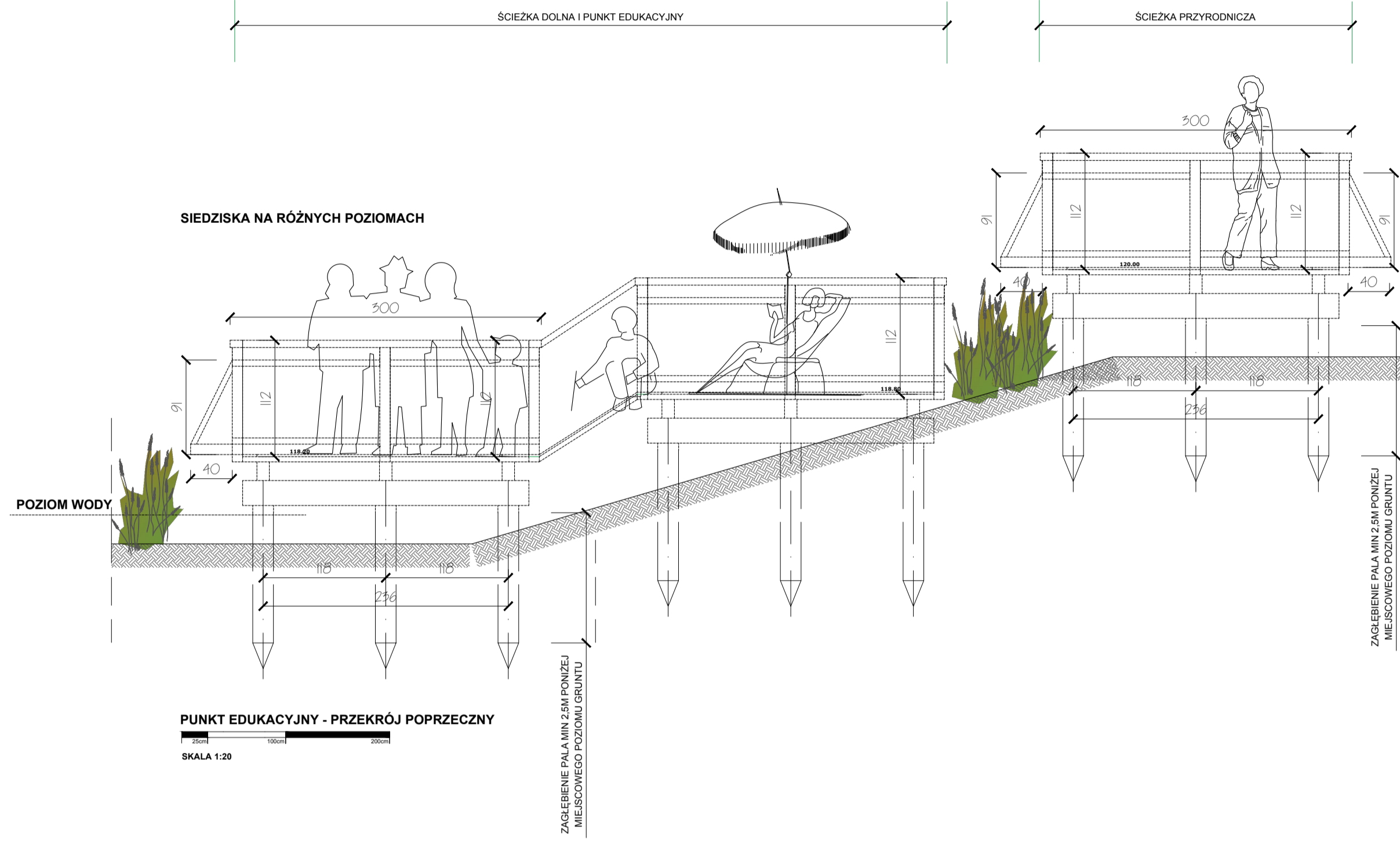
ZAWARTOŚĆ RYSUNKU: PROPOZYCJA PROJEKTOWA

ARCHITECTURA - PROJEKTANT: [Signature]
ARCHITECTURA - SPRAWDZAJĄCY: [Signature]
KONSTRUKCJA - PROJEKTANT: [Signature]
KONSTRUKCJA - SPRAWDZAJĄCY: [Signature]

ZAŁĄCZNIK GRAFICZNY W WERSIE ELEKTRONICZNEJ NIE STANOWI DOKUMENTACJI PROJEKTOWEJ I NIE MOŻE BYĆ WYKORZYSTYWANY NA CELE PROWADZENIA BUDOWY ZŁOŻONEJ Z USTANIA PRAWO BUDOWLANE

08

ŚCIEŻKA PRZYRODNICZA - PUNKT EDUKACYJNY NR 3
120.00



AARZ
ATELIER ARCHITEKTURY
Radosław Zubrzycki

BRANŻA	ETAP PROJEKTOWY	SKALA RYSUNKU	NR ZAŁĄCZNIKA
A	K	BS	K08

NAZWA I ADRES ZADANIA: KONCEPCJA ŚCIEŻKI PRZYRODNICZEJ W RAJGRODZIE
DATA: PAŹDZIERNIK 2018

ZAWARTOŚĆ RYSUNKU
PROPOZYCJA PROJEKTOWA

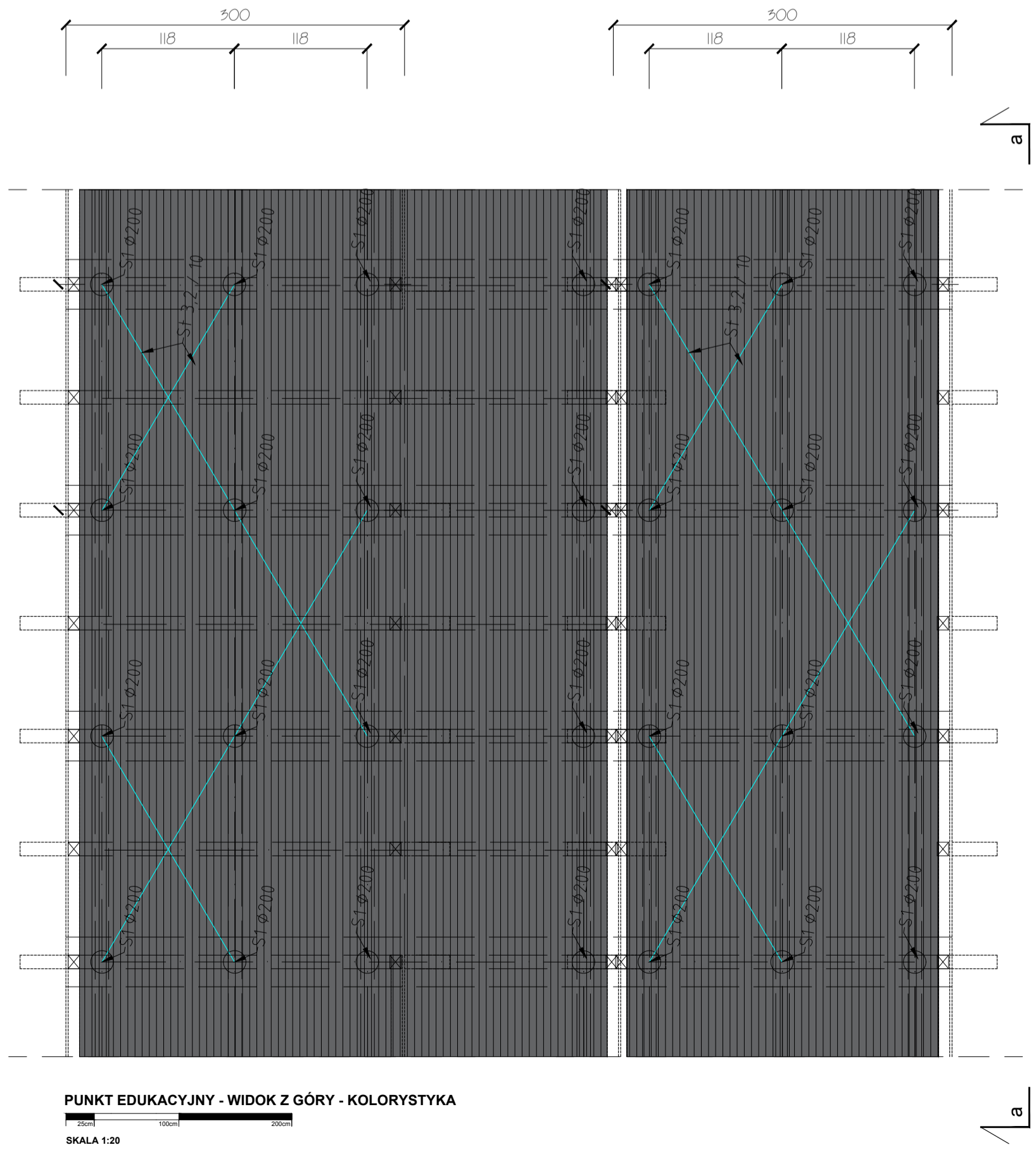
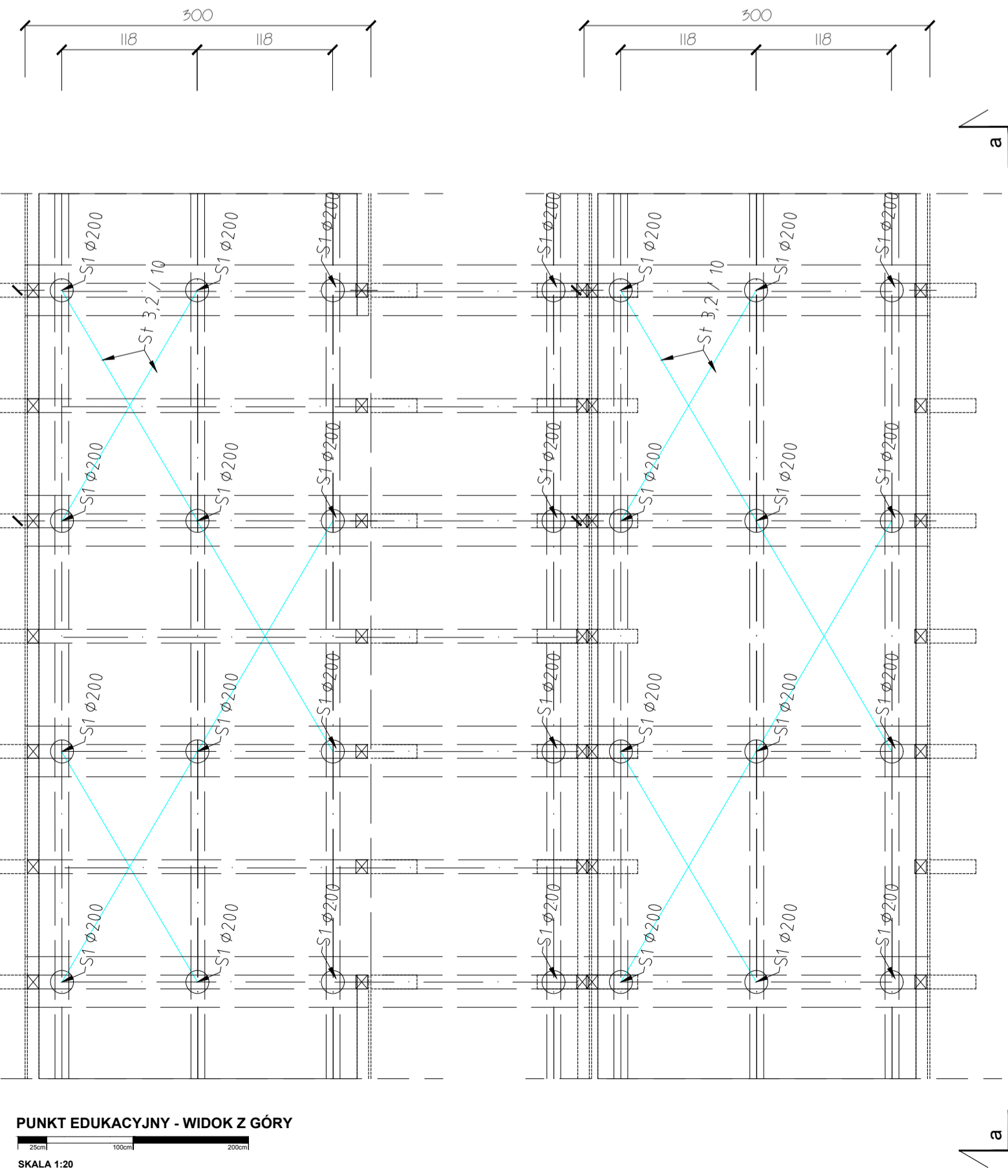
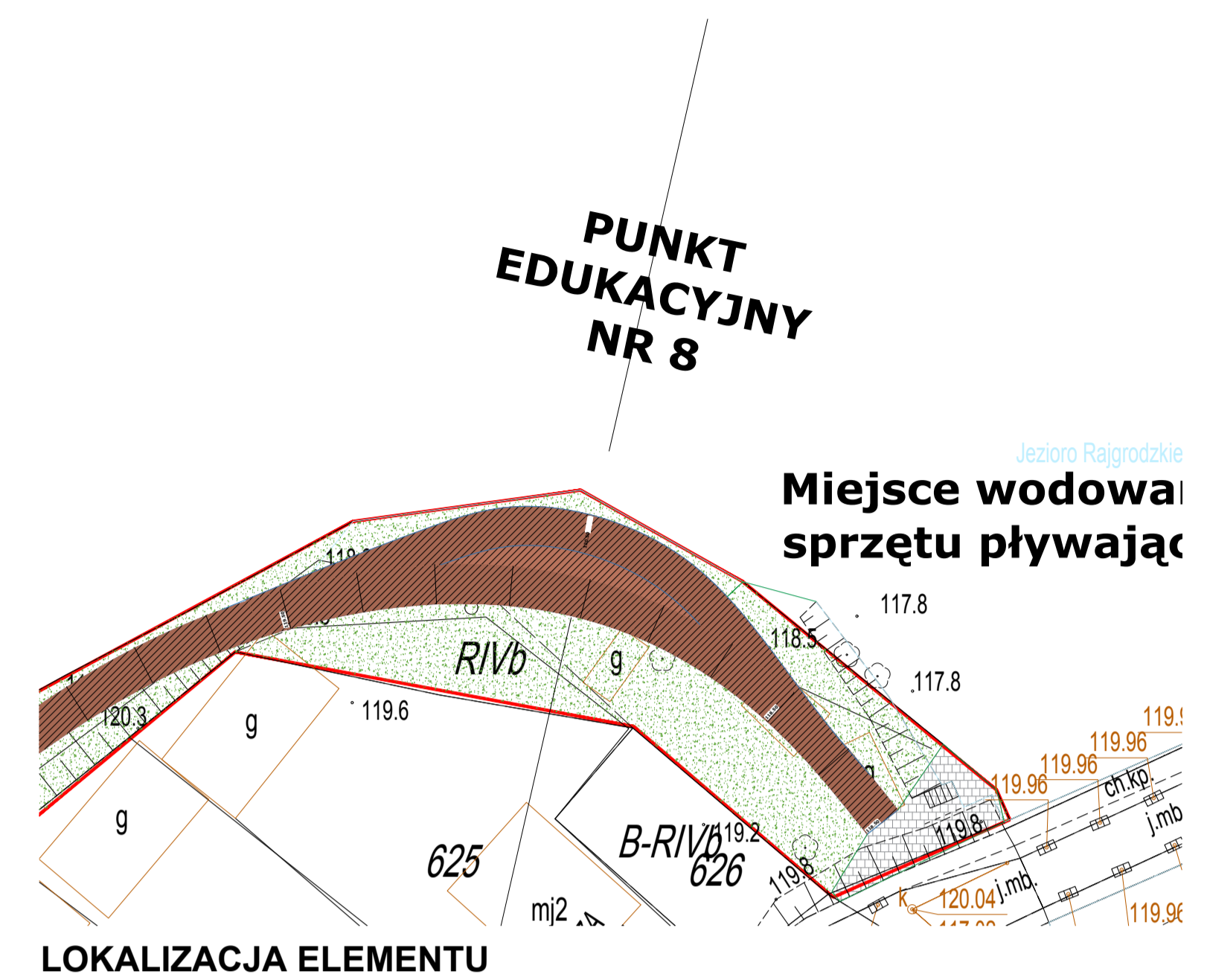
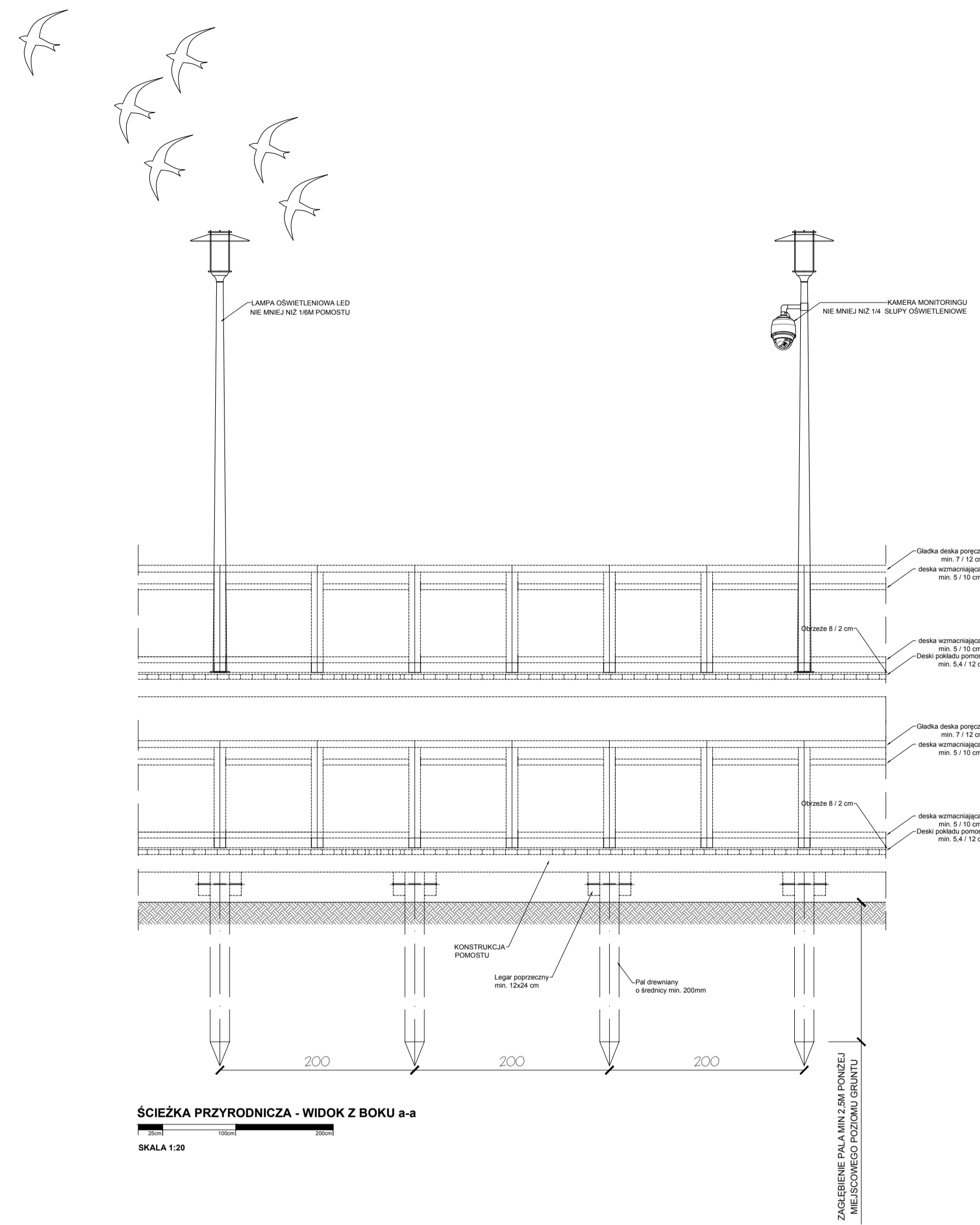
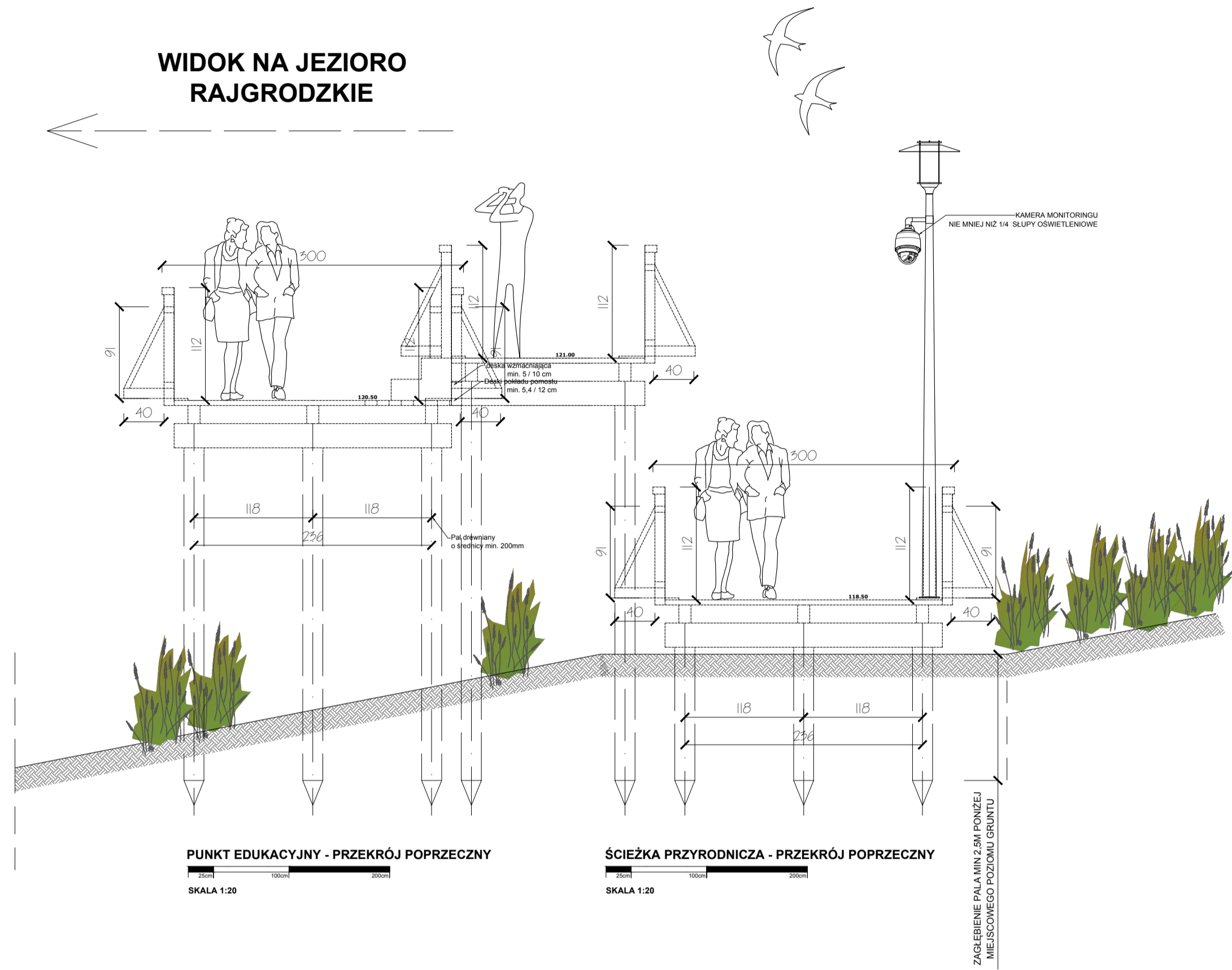
ARCHITEKTURA - PROJEKTANT	mgr inż. arch. Radosław Zubrzycki, ul. 65 LUDŹKI 2014, 10-080 opole, budowlana w opole, arch. iaa	PODRZ.
ARCHITEKTURA - SPRAWDZĄCY	mgr inż. arch. Jacek Hejda, ul. Lipowa 73, 42-100 Łódź, 2016, w opole, budowlana w opole, architektura@iiaa.pl	
KONSTRUKCJA - PROJEKTANT	mgr inż. Radosław Zubrzycki, ul. 65 LUDŹKI 2014, 10-080 opole, budowlana w opole, architektura@iiaa.pl	
KONSTRUKCJA - SPRAWDZĄCY	mgr inż. Radosław Zubrzycki, ul. 65 LUDŹKI 2014, 10-080 opole, budowlana w opole, architektura@iiaa.pl	
STRONA		

ZAŁĄCZNIK GRAFICZNY W WERSIE ELEKTRONICZNYM NIE STANOWI DOKUMENTACJI PROJEKTOWEJ I NIE MOŻE BYĆ WYKORZYSTANY NA CELE PROWADZENIA BUDOWY ZŁOŻONEJ Z UDZIAŁEM PRAWO BUDOWLANE

08A

ŚCIEŻKA PRZYRODNICZA - PUNKT EDUKACYJNY NR 8
120.50

WIDOK NA JEZIORO
RAJGRODZKIE



AARZ
ATELIER ARCHITEKTURY
Radosław Zubrzycki

BRANŻA	ETAP PROJEKTOWY	SKALA RYSUNKU	NR ZAŁĄCZNIKA
A	K	BS	K09

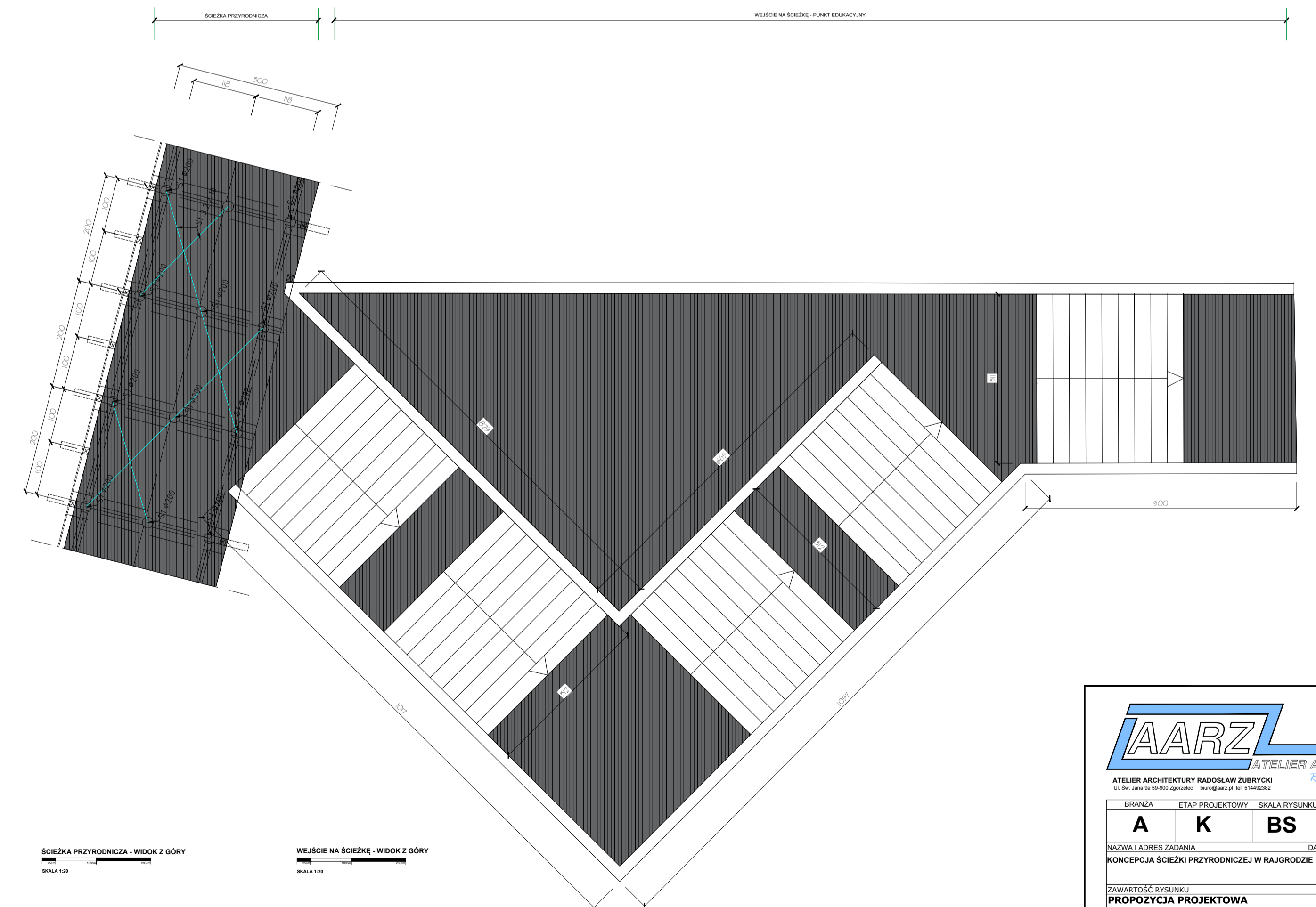
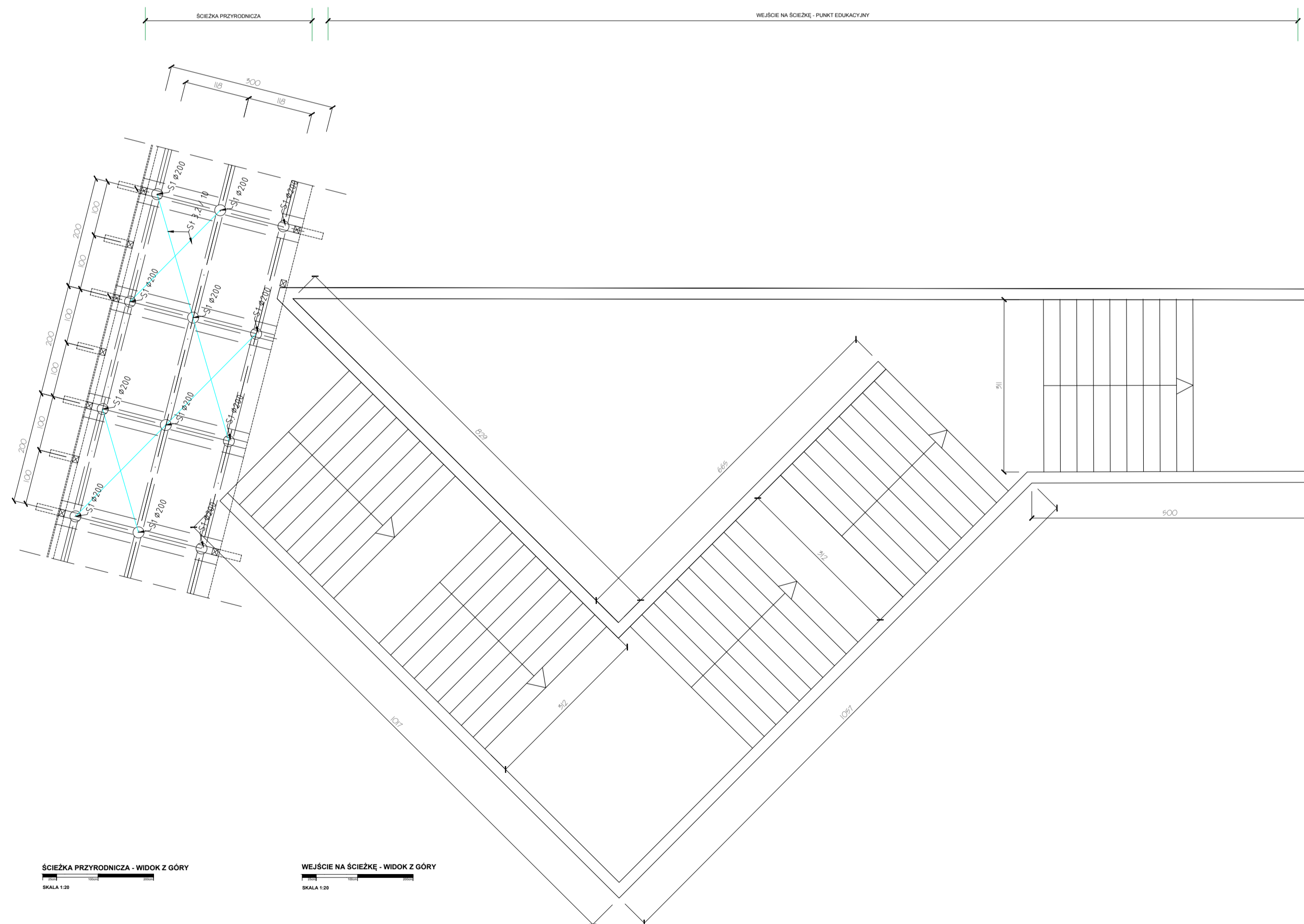
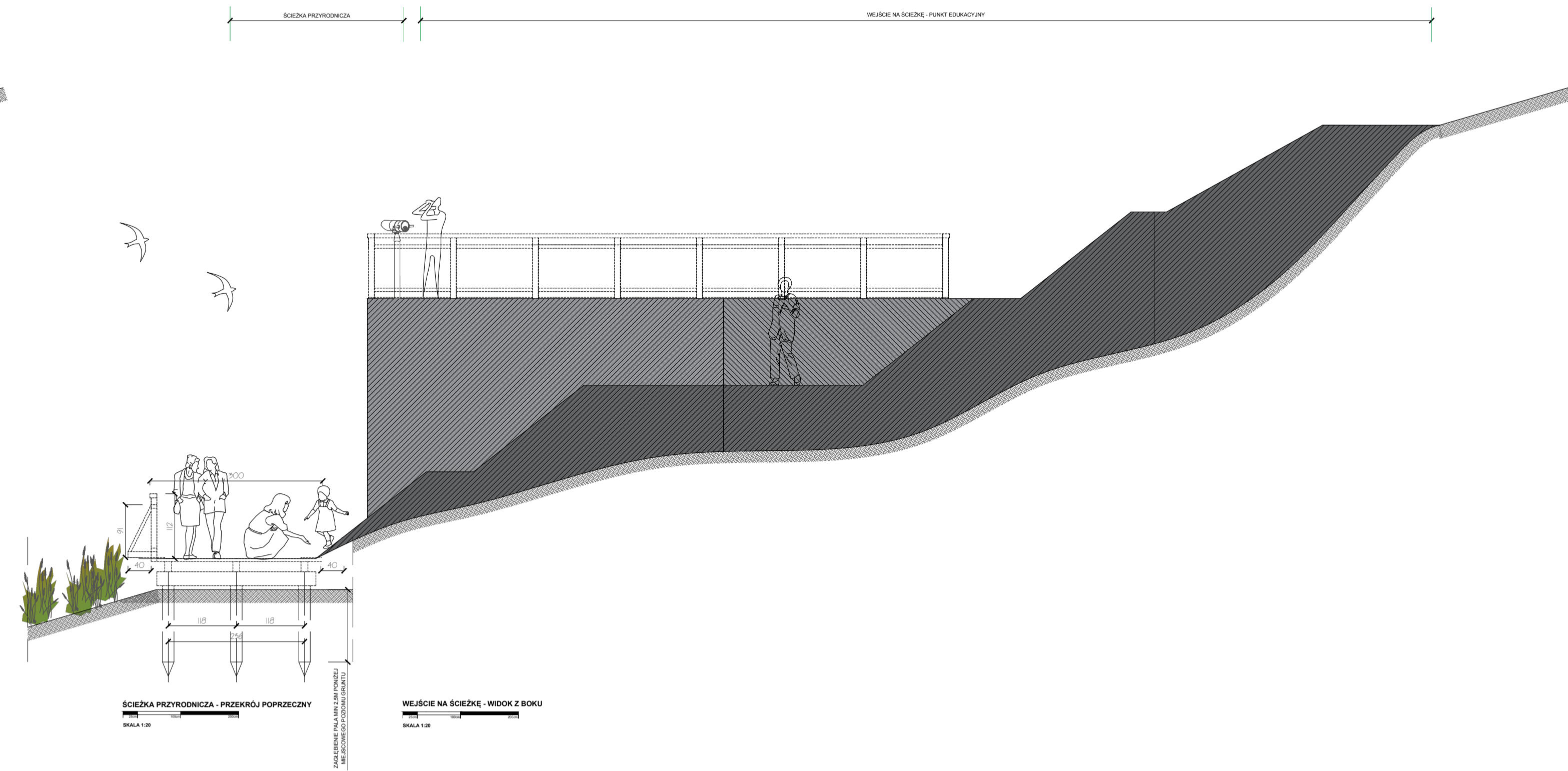
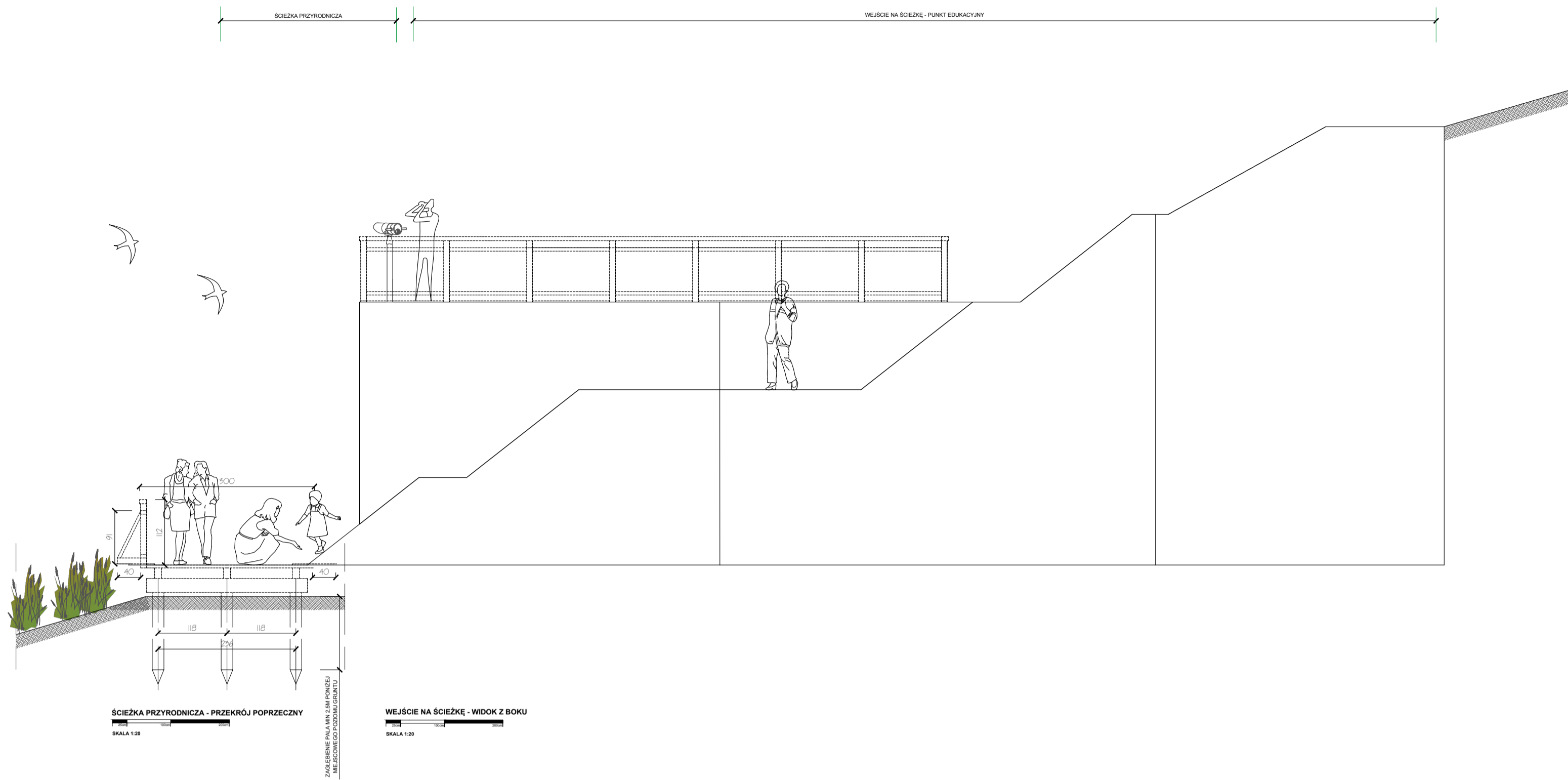
NAZWA I ADRES ZADANIA: KONCEPCJA ŚCIEŻKI PRZYRODNICZEJ W RAJGRODZIE
DATA: PAŹDZIERNIK 2018

ZAWARTOŚĆ RYSUNKU: PROPOZYCJA PROJEKTOWA

ARCHITEKTURA - PROJEKTANT: POOPS
ARCHITEKTURA - SPRAWDZĄCY: POOPS
INŻYNIERIA - SPRAWDZĄCY: POOPS

ZALĄCZNIK GRAFICZNY W WERSIE ELEKTRONICZNEJ NIE STANOWI DOKUMENTACJI PROJEKTOWEJ I NIE MOŻE BYĆ WYKORZYSTYWANY NA CELE PROWADZENIA BUDOWY ZGODNE Z USTAWĄ PRAWO BUDOWLANE

ŚCIEŻKA PRZYRODNICZA - WEJŚCIE NA ŚCIEŻKĘ
118.20-132.00



ATELIER ARCHITEKTURY RADOŚLAW ZUBRYCKI
ul. Św. Józefa 10/102 Opole - korytarz 10/102 Opole

BRANŻA	ETAP PROJEKTOWY	SKALA RYSUNKU	NR ZAŁĄCZNIKA
A	K	BS	K10

NAZWA I ADRES ZADANIA DATA PAŹDZIERNIK 2018

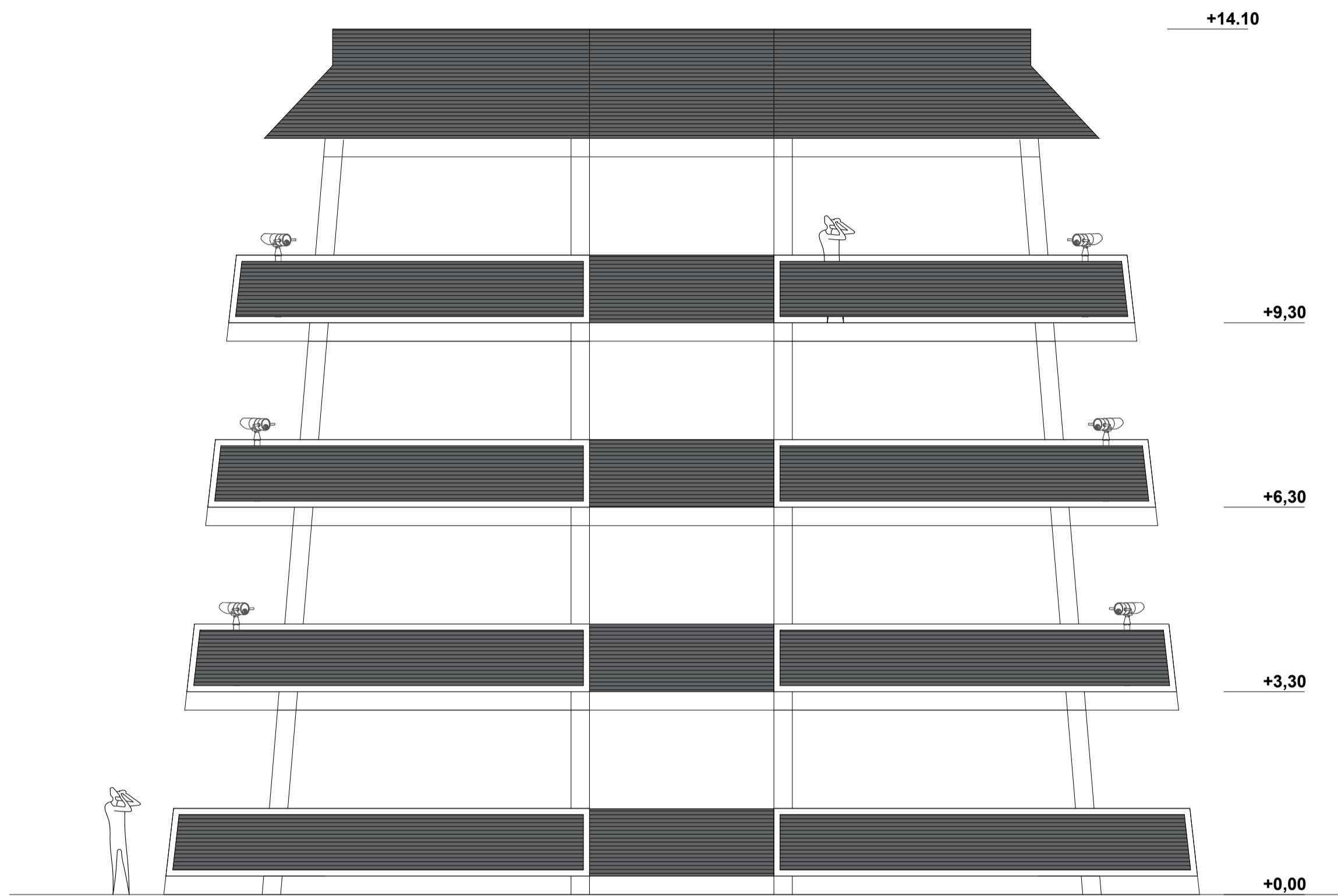
KONCEPCJA ŚCIEŻKI PRZYRODNICZEJ W RAJGRODZIE

ZAWARTOŚĆ RYSUNKU

PROPOZYCJA PROJEKTOWA

ARCHITEKTURA - PROJEKTANT	PODS
mgr inż. Radosław Zubrycki ul. Św. Józefa 10/102 Opole - korytarz 10/102 Opole	
ARCHITEKTURA - SPRAWDZAJĄCY	
mgr inż. prof. Jacek Hejduk ul. Lipki 73 LUBÓŃ 2016 ul. Słowackiego w Opole - architektura@op.pl	
INŻYNIERIA - PROJEKTANT	
mgr inż. Krzysztof Czajkowski ul. Lipki 73 LUBÓŃ 2016 ul. Słowackiego w Opole - architektura@op.pl	
INŻYNIERIA - SPRAWDZAJĄCY	
mgr inż. Robert Dobrzański ul. Św. Józefa 10/102 Opole - korytarz 10/102 Opole	


ZAŁĄCZNIK GRAFICZNY W WERSIE ELEKTRONICZNYM NIE STANOWI DOKUMENTACJI PROJEKTOWEJ I NIE MOŻE BYĆ WYKORZYSTYWANY NA CELE PROWADZENIA BUDOWY ZGODNE Z USTAWĄ PRAWO BUDOWLANE




WIEŻA WIDOKOWA - WIDOK Z PRZODU
SKALA 1:20



WIEŻA WIDOKOWA - WIDOK Z PRZODU - KOLORYSTYKA
SKALA 1:20



WIEŻA WIDOKOWA - WIDOK Z GÓRY
SKALA 1:20



WIEŻA WIDOKOWA - WIDOK Z GÓRY - KOLORYSTYKA
SKALA 1:20



ATELIER ARCHITEKTURY Radosław Zubrycki
ul. Świeżak 10/1000 Zielonka - Warszawa 01-146 0000

BRANŻA	ETAP PROJEKTOWY	SKALA RYSUNKU	NR ZAŁĄCZNIKA
A	K	BS	K11A

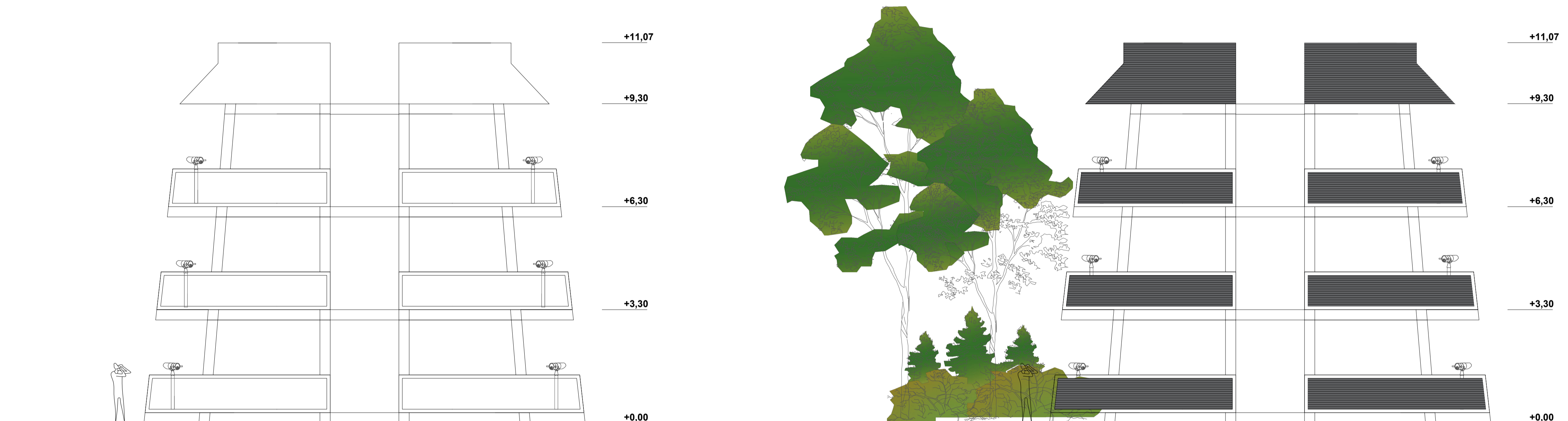
NAZWA I ADRES ZADANIA: KONCEPCJA ŚCIEŻKI PRZYRODNICZEJ W RAJGRODZIE
DATA: PAŹDZIERNIK 2018

ZAWARTOŚĆ RYSUNKU
PROPOZYCJA PROJEKTOWA

ARCHITEKTURA - PROJEKTANT	PODR
ARCHITEKTURA - SPRAWDZAJĄCY	
INŻYNIERIA - PROJEKTANT	
INŻYNIERIA - SPRAWDZAJĄCY	
STRONA	

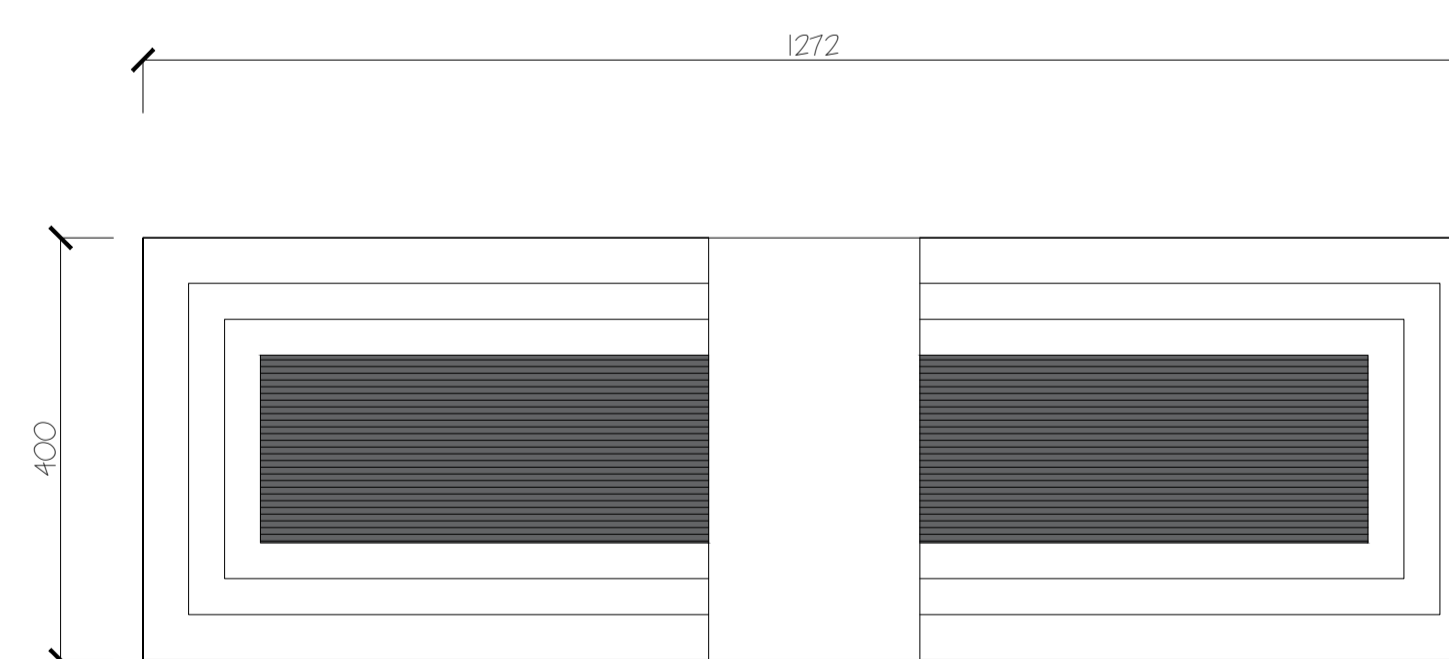

ZAŁĄCZNIK GRAFICZNY W WERSIE ELEKTRONICZNYM NIE STANOWI DOKUMENTACJI PROJEKTOWEJ I NIE MOŻE BYĆ WYKORZYSTANY NA CELE PROWADZENIA BUDOWY ZGODNE Z USTAWĄ PRAWO BUDOWLANE

Alternatywna (mniejsza) wersja wieży drewnianej



WIEŻA WIDOKOWA - WIDOK Z PRZODU
SKALA 1:50

WIEŻA WIDOKOWA - WIDOK Z PRZODU
SKALA 1:50



WIEŻA WIDOKOWA - WIDOK Z GÓRY
SKALA 1:50

WIEŻA WIDOKOWA - WIDOK Z GÓRY
SKALA 1:50

AARZ
ATELIER ARCHITEKTURY
Radosław Zubrzycki
Radosław Zubrzycki

BRANŻA	ETAP PROJEKTOWY	SKALA RYSUNKU	NR ZAŁĄCZNIKA
A	K	BS	K11B

NAZWA I ADRES ZADANIA: KONCEPCJA ŚCIEŻKI PRZYRODNICZEJ W RAJGRODZIE
DATA: PAŹDZIERNIK 2018

ZAWARTOŚĆ RYSUNKU:
PROPOZYCJA PROJEKTOWA

ARCHITEKTURA - PROJEKTANT:	PODRS
ARCHITEKTURA - SPRAWDZAJĄCY:	
INŻYNIERIA - PROJEKTANT:	
INŻYNIERIA - SPRAWDZAJĄCY:	

SKALA: 1:50

STRONA

ZAŁĄCZNIK GRAFICZNY W WERSJI ELEKTRONICZNEJ NIE STANOWI DOKUMENTACJI PROJEKTOWEJ I NIE MOŻE BYĆ WYKORZYSTYWANY NA CELE PROWADZENIA BUDOWY ZGODNIE Z USTAWĄ PRAWO BUDOWLANE